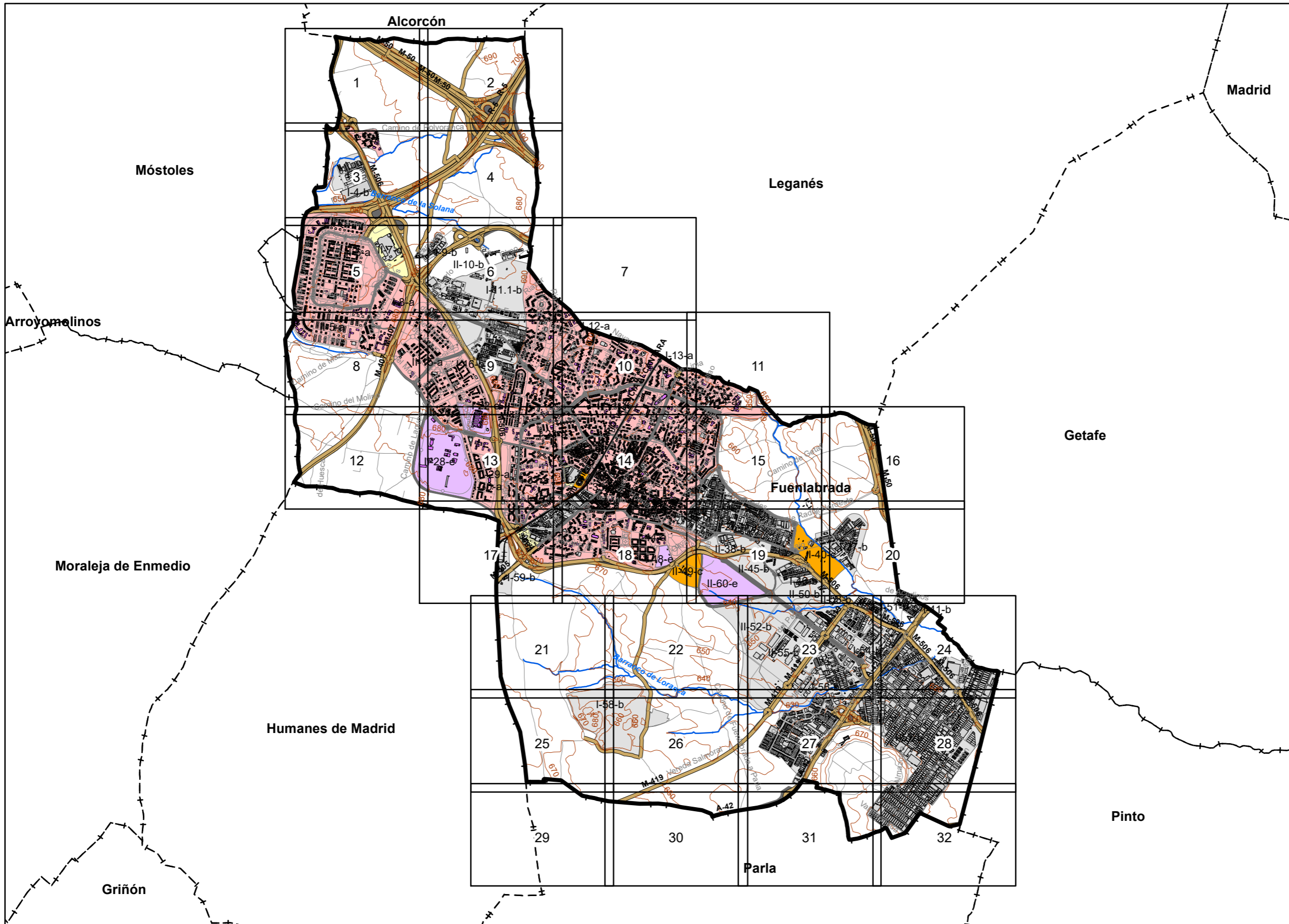


ANEXO I.- PLANOS ZONIFICACIÓN ACÚSTICA



UNIDAD DE MAPA
FUENLABRADA

Objetivos de Calidad Acústica

Tipo de área acústica	Índices de ruido		
	L _d	L _e	L _n
e Docente/Sanitario/Cultural	60	60	50
a Residencial	65	65	55
d Terciario/Turístico	70	70	65
c Recreativo	73	73	63
b Industrial	75	75	65
f Infraestructura	--	--	--

LEYENDA TEMÁTICA

Zonas acústicas

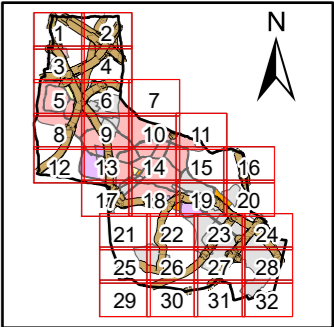
- A : Residencial
- B : Industrial
- C : Recreativo
- D : Terciario
- E : Sanitario y docente
- F : Infraestructura
- G : Espacios naturales

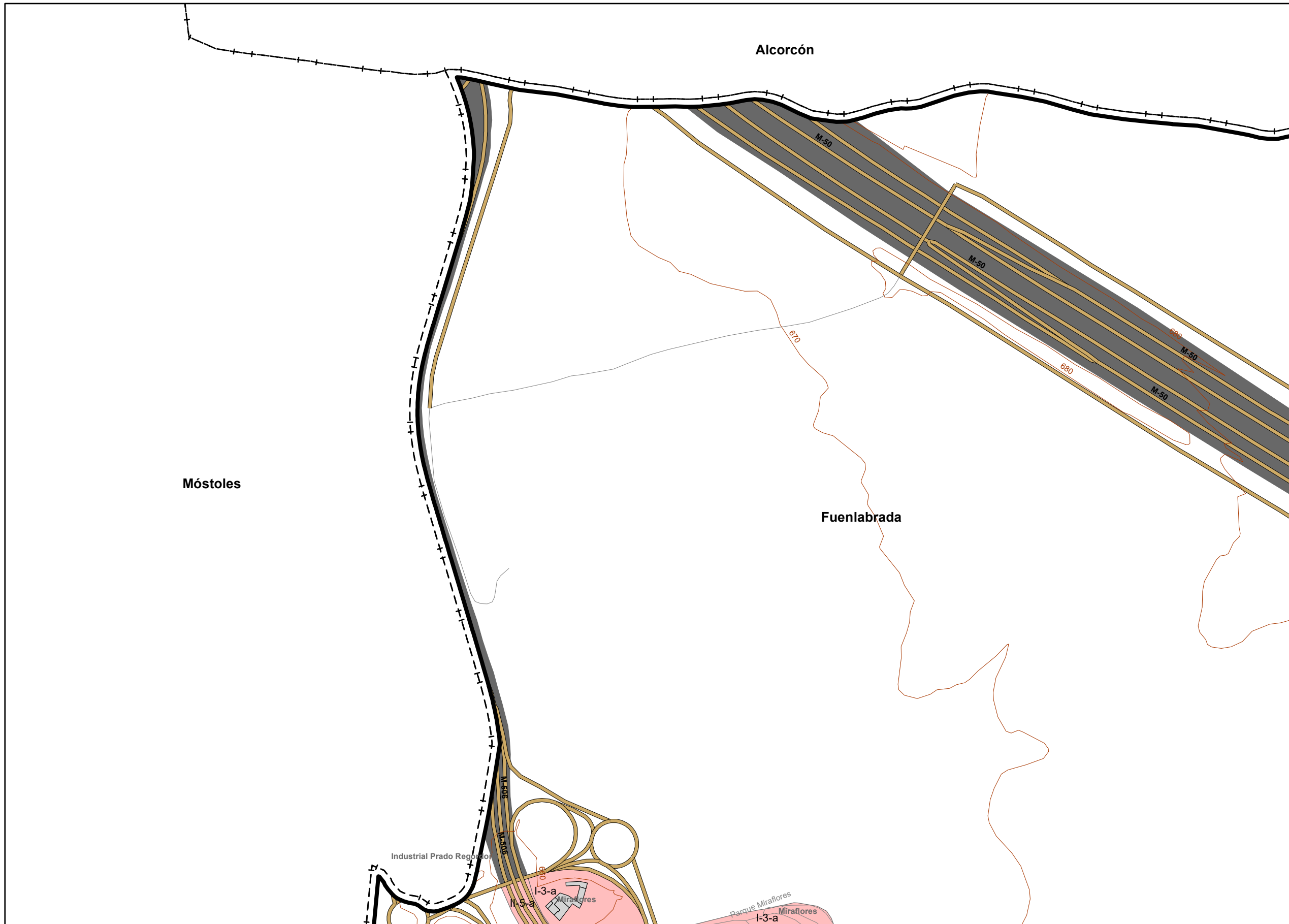
Tipos de edificio

- Usos Residencial
- Usos sanitario o docente
- Usos industrial o comercial

Elementos cartográficos

- Límite de la Aglomeración
- Límites Municipales
- Límite Provincial
- Curvas de Nivel
- Carreteras Principales
- Hidrografía





UNIDAD DE MAPA
FUENLABRADA

Objetivos de Calidad Acústica

Tipo de área acústica	Índices de ruido		
	L _d	L _e	L _n
e Docente/Sanitario/Cultural	60	60	50
a Residencial	65	65	55
d Terciario/Turístico	70	70	65
c Recreativo	73	73	63
b Industrial	75	75	65
f Infraestructura	--	--	--

LEYENDA TEMÁTICA

Zonas acústicas

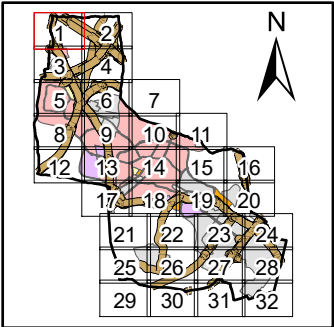
- A : Residencial
- B : Industrial
- C : Recreativo
- D : Terciario
- E : Sanitario y docente
- F : Infraestructura
- G : Espacios naturales

Tipos de edificio

- Usos Residencial
- Usos sanitario o docente
- Usos industrial o comercial

Elementos cartográficos

- Límite de la Aglomeración
- Límites Municipales
- Límite Provincial
- Curvas de Nivel
- Carreteras Principales
- Hidrografía





UNIDAD DE MAPA
FUENLABRADA

Objetivos de Calidad Acústica

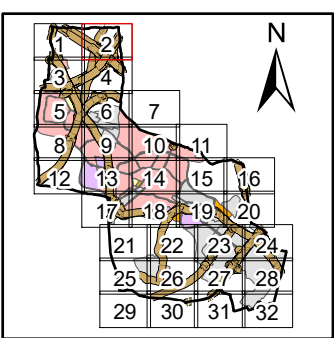
Tipo de área acústica	Índices de ruido		
	L _d	L _e	L _n
e Docente/Sanitario/Cultural	60	60	50
a Residencial	65	65	55
d Terciario/Turístico	70	70	65
c Recreativo	73	73	63
b Industrial	75	75	65
f Infraestructura	--	--	--

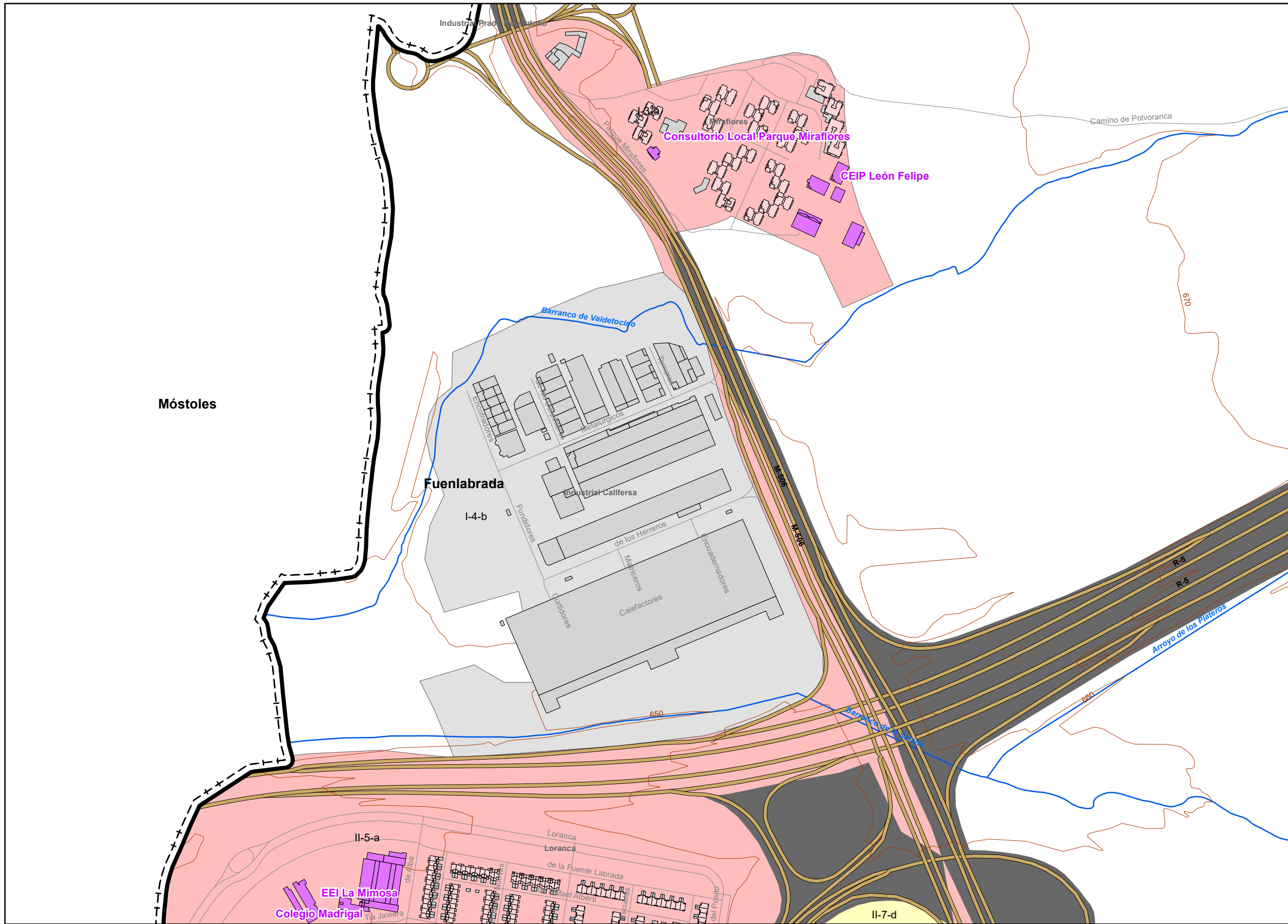
LEYENDA TEMÁTICA

- Zonas acústicas**
- A : Residencial
 - B : Industrial
 - C : Recreativo
 - D : Terciario
 - E : Sanitario y docente
 - F : Infraestructura
 - G : Espacios naturales

- Tipos de edificio**
- Usos Residencial
 - Usos sanitario o docente
 - Usos industrial o comercial

- Elementos cartográficos**
- Límite de la Aglomeración
 - Límites Municipales
 - Límite Provincial
 - Curvas de Nivel
 - Carreteras Principales
 - Hidrografía





UNIDAD DE MAPA
FUENLABRADA

Objetivos de Calidad Acústica

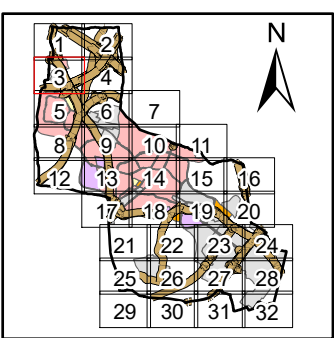
Tipo de área acústica	Índices de ruido		
	L _d	L _e	L _n
e Docente/Sanitario/Cultural	60	60	50
a Residencial	65	65	55
d Terciario/Turístico	70	70	65
c Recreativo	73	73	63
b Industrial	75	75	65
f Infraestructura	--	--	--

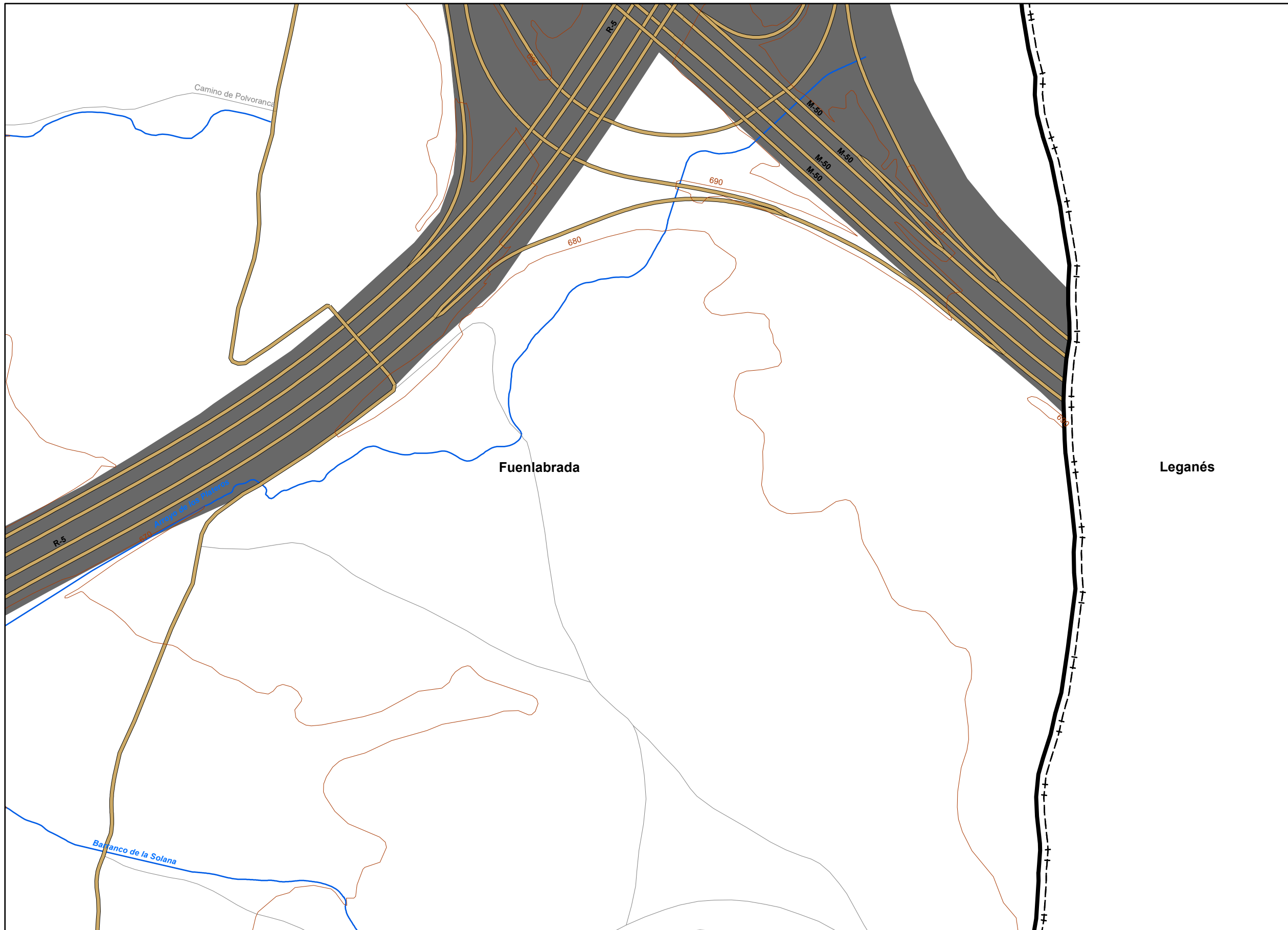
LEYENDA TEMÁTICA

- Zonas acústicas**
- A : Residencial
 - B : Industrial
 - C : Recreativo
 - D : Terciario
 - E : Sanitario y docente
 - F : Infraestructura
 - G : Espacios naturales

- Tipos de edificio**
- Usos Residencial
 - Usos sanitario o docente
 - Usos industrial o comercial

- Elementos cartográficos**
- Límite de la Aglomeración
 - Límites Municipales
 - Límite Provincial
 - Curvas de Nivel
 - Carreteras Principales
 - Hidrografía





UNIDAD DE MAPA
FUENLABRADA

Objetivos de Calidad Acústica

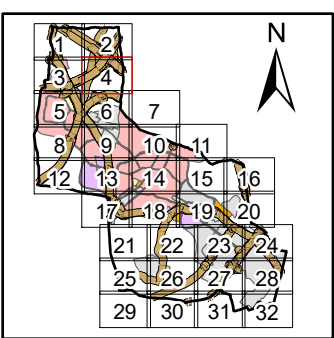
Tipo de área acústica	Índices de ruido		
	L _d	L _e	L _n
e Docente/Sanitario/Cultural	60	60	50
a Residencial	65	65	55
d Terciario/Turístico	70	70	65
c Recreativo	73	73	63
b Industrial	75	75	65
f Infraestructura	--	--	--

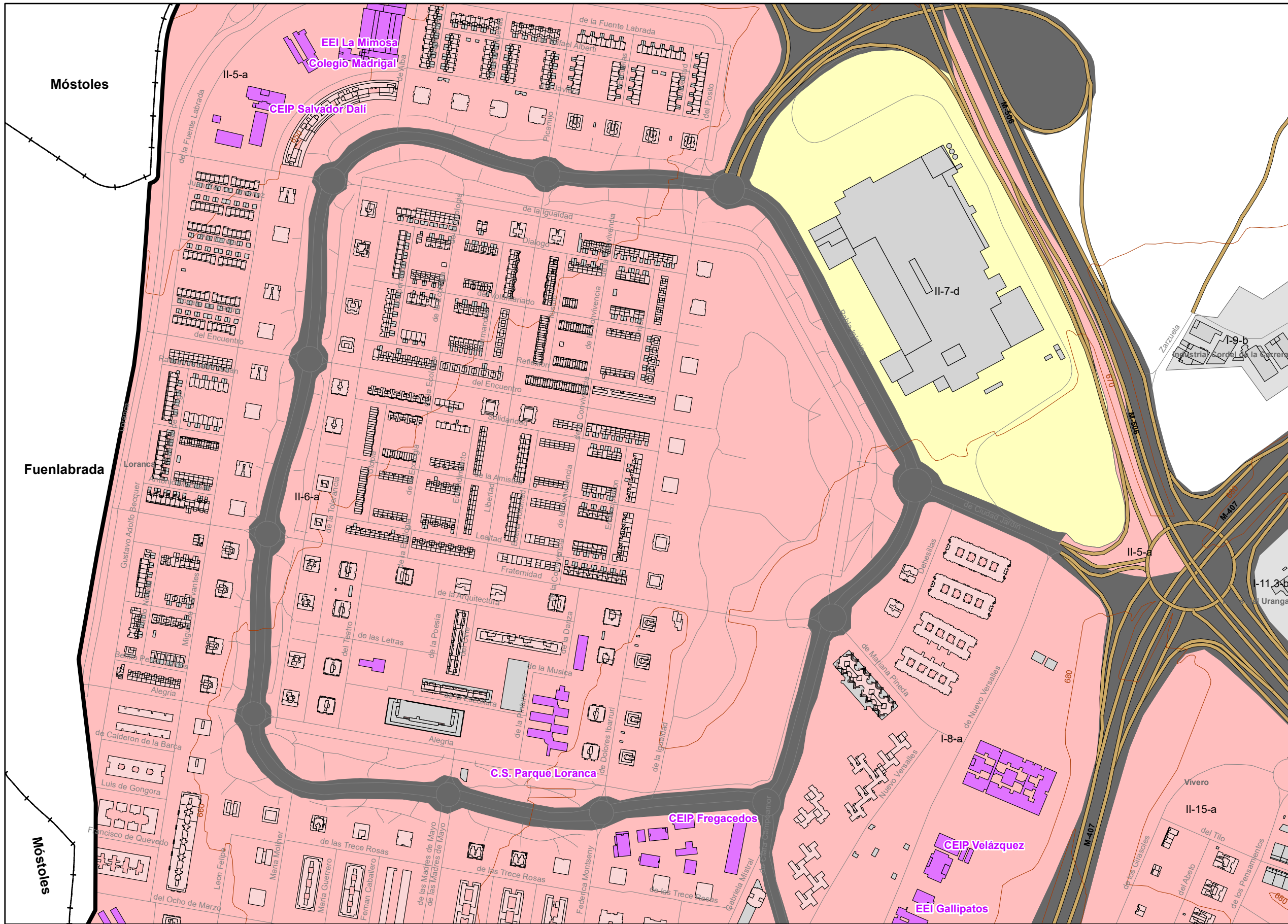
LEYENDA TEMÁTICA

- Zonas acústicas**
- A : Residencial
 - B : Industrial
 - C : Recreativo
 - D : Terciario
 - E : Sanitario y docente
 - F : Infraestructura
 - G : Espacios naturales

- Tipos de edificio**
- Usos Residencial
 - Usos sanitario o docente
 - Usos industrial o comercial

- Elementos cartográficos**
- Límite de la Aglomeración
 - Límites Municipales
 - Límite Provincial
 - Curvas de Nivel
 - Carreteras Principales
 - Hidrografía





UNIDAD DE MAPA
FUENLABRADA

Objetivos de Calidad Acústica

Tipo de área acústica	Índices de ruido		
	L _d	L _e	L _n
e Docente/Sanitario/Cultural	60	60	50
a Residencial	65	65	55
d Terciario/Turístico	70	70	65
c Recreativo	73	73	63
b Industrial	75	75	65
f Infraestructura	--	--	--

LEYENDA TEMÁTICA

Zonas acústicas

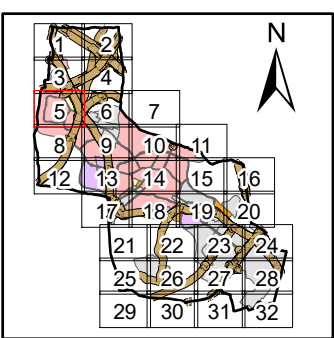
- A: Residencial
- B: Industrial
- C: Recreativo
- D: Terciario
- E: Sanitario y docente
- F: Infraestructura
- G: Espacios naturales

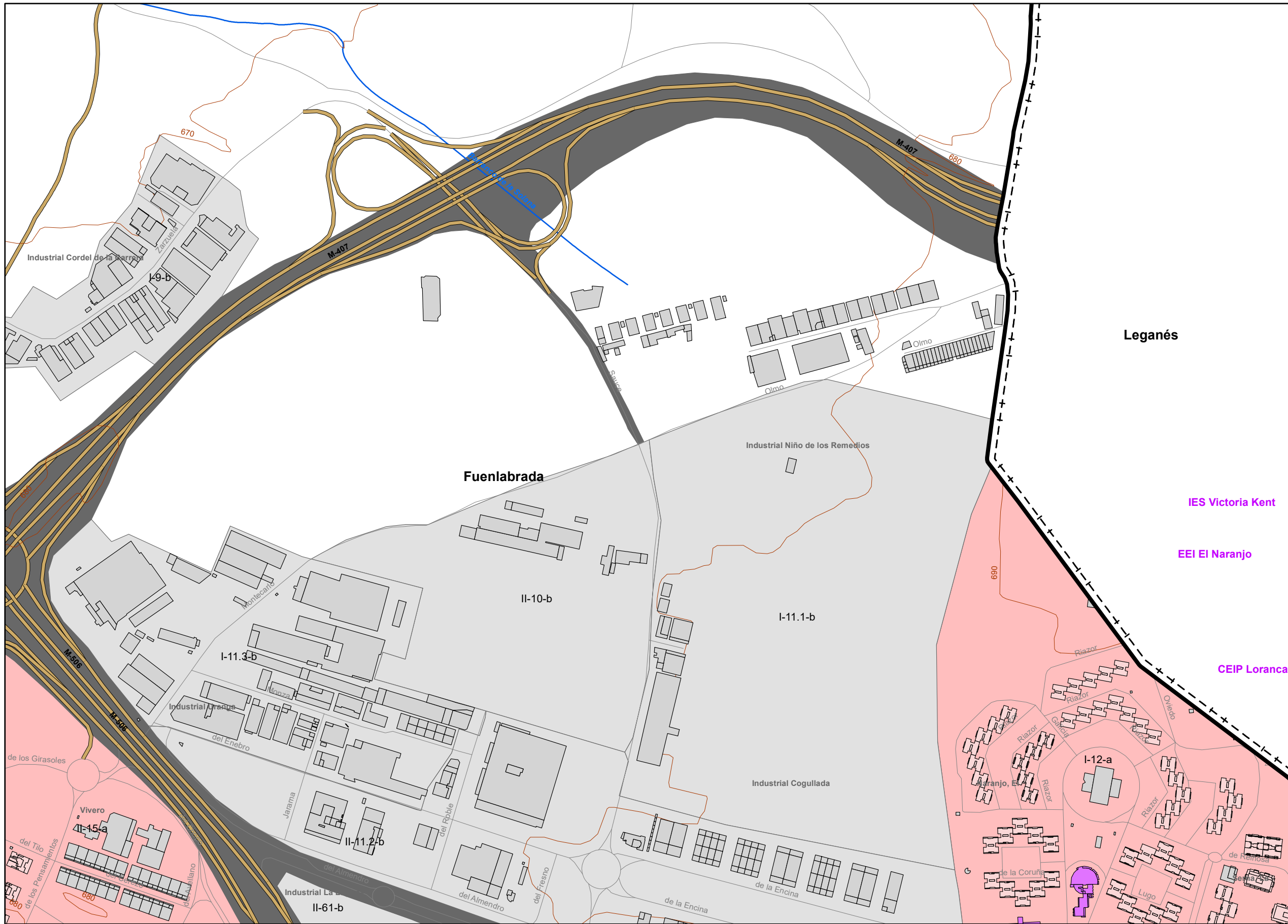
Tipos de edificio

- Uso Residencial
- Uso sanitario o docente
- Uso industrial o comercial

Elementos cartográficos

- Límite de la Aglomeración
- Límites Municipales
- Límite Provincial
- Curvas de Nivel
- Carreteras Principales
- Hidrografía





UNIDAD DE MAPA
FUENLABRADA

Objetivos de Calidad Acústica

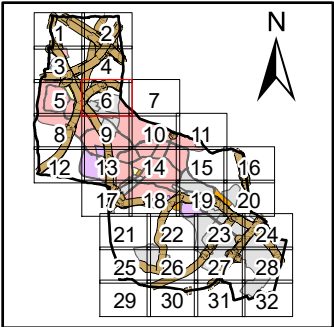
Tipo de área acústica	Índices de ruido		
	L _d	L _e	L _n
e Docente/Sanitario/Cultural	60	60	50
a Residencial	65	65	55
d Terciario/Turístico	70	70	65
c Recreativo	73	73	63
b Industrial	75	75	65
f Infraestructura	--	--	--


LEYENDA TEMÁTICA

- Zonas acústicas**
- A : Residencial
 - B : Industrial
 - C : Recreativo
 - D : Terciario
 - E : Sanitario y docente
 - F : Infraestructura
 - G : Espacios naturales

- Tipos de edificio**
- Usos Residencial
 - Usos sanitario o docente
 - Usos industrial o comercial

- Elementos cartográficos**
- Límite de la Aglomeración
 - Límites Municipales
 - Límite Provincial
 - Curvas de Nivel
 - Carreteras Principales
 - Hidrografía





UNIDAD DE MAPA
FUENLABRADA

Objetivos de Calidad Acústica

Tipo de área acústica	Índices de ruido		
	L _d	L _e	L _n
e Docente/Sanitario/Cultural	60	60	50
a Residencial	65	65	55
d Terciario/Turístico	70	70	65
c Recreativo	73	73	63
b Industrial	75	75	65
f Infraestructura	--	--	--

LEYENDA TEMÁTICA

Zonas acústicas

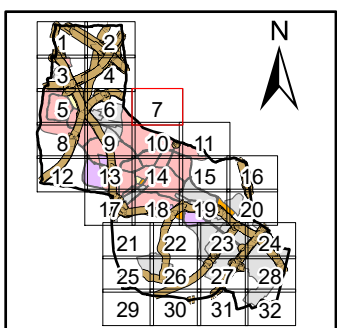
- A : Residencial
- B : Industrial
- C : Recreativo
- D : Terciario
- E : Sanitario y docente
- F : Infraestructura
- G : Espacios naturales

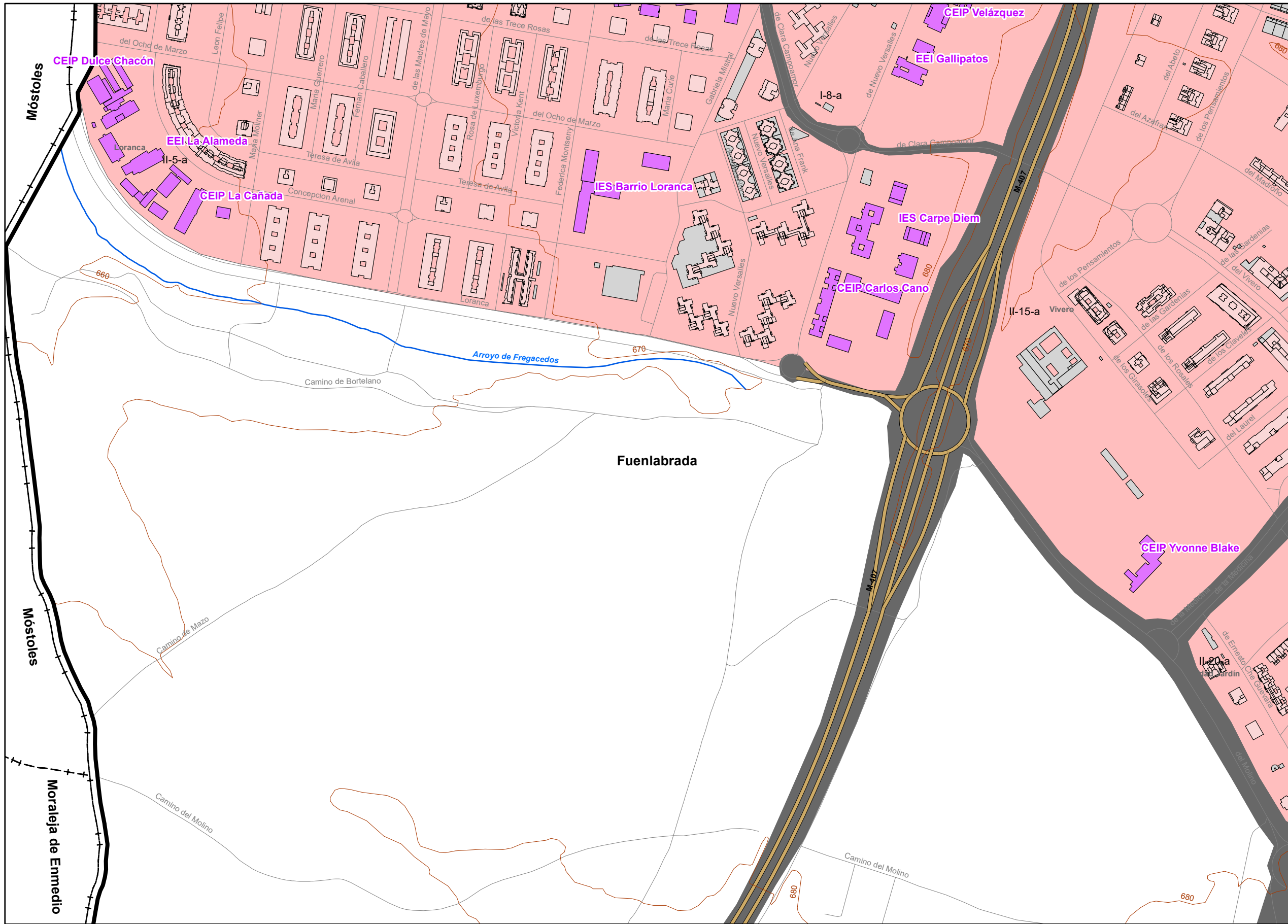
Tipos de edificio

- Uso Residencial
- Uso sanitario o docente
- Uso industrial o comercial

Elementos cartográficos

- Límite de la Aglomeración
- Límites Municipales
- Límite Provincial
- Curvas de Nivel
- Carreteras Principales
- Hidrografía





UNIDAD DE MAPA
FUENLABRADA

Objetivos de Calidad Acústica

Tipo de área acústica	Índices de ruido		
	L _d	L _e	L _n
e Docente/Sanitario/Cultural	60	60	50
a Residencial	65	65	55
d Terciario/Turístico	70	70	65
c Recreativo	73	73	63
b Industrial	75	75	65
f Infraestructura	--	--	--

LEYENDA TEMÁTICA

Zonas acústicas

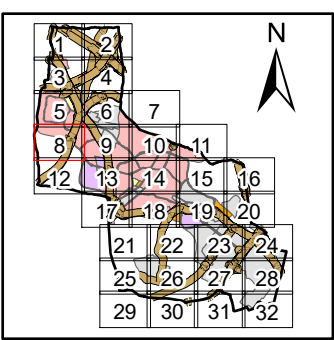
- A : Residencial
- B : Industrial
- C : Recreativo
- D : Terciario
- E : Sanitario y docente
- F : Infraestructura
- G : Espacios naturales

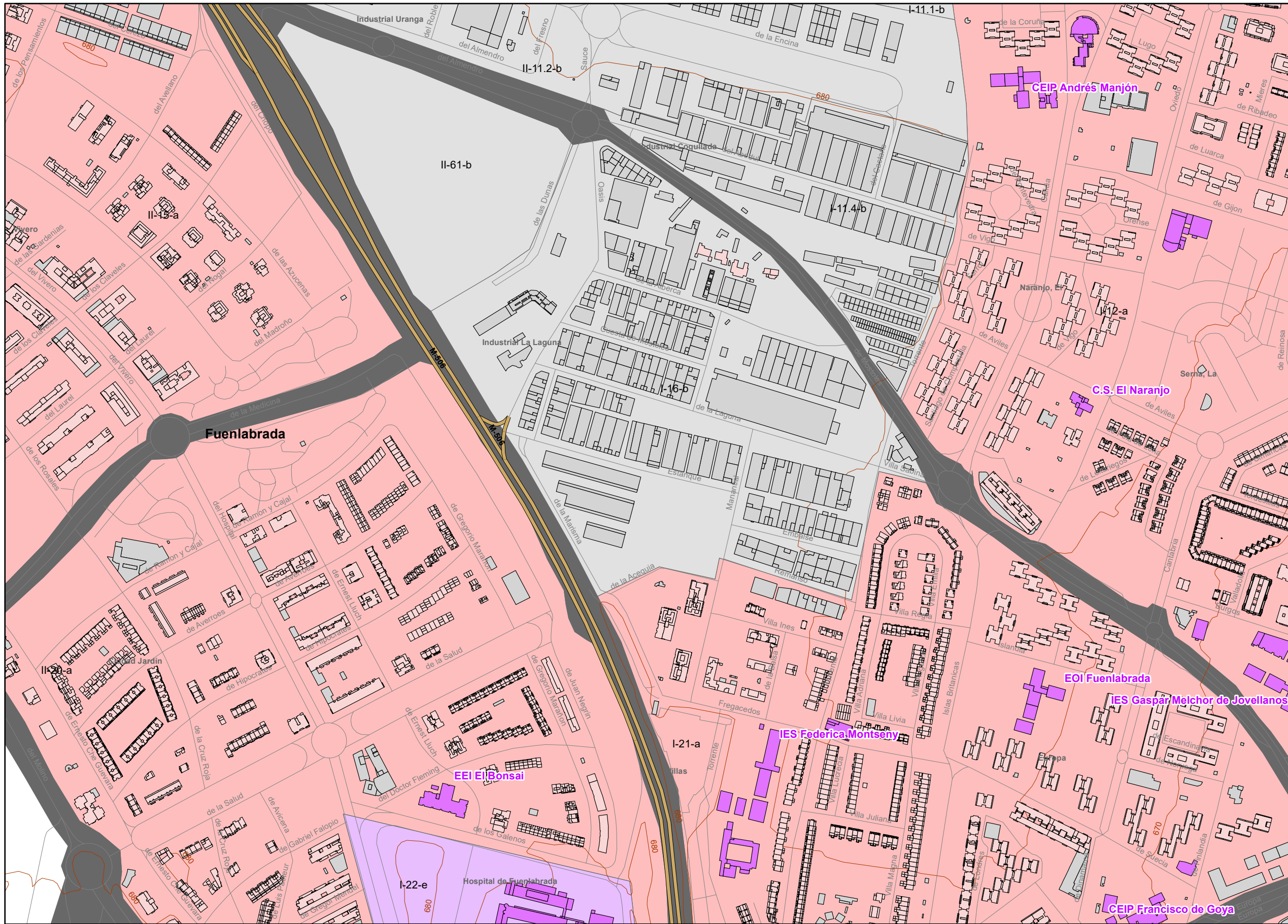
Tipos de edificio

- Usos Residencial
- Usos sanitario o docente
- Usos industrial o comercial

Elementos cartográficos

- Límite de la Aglomeración
- Límites Municipales
- Límite Provincial
- Curvas de Nivel
- Carreteras Principales
- Hidrografía





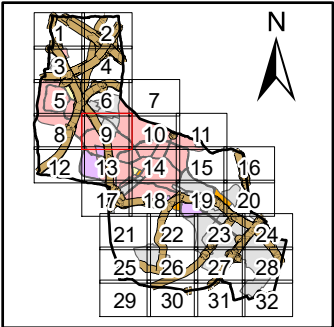
UNIDAD DE MAPA
FUENLABRADA

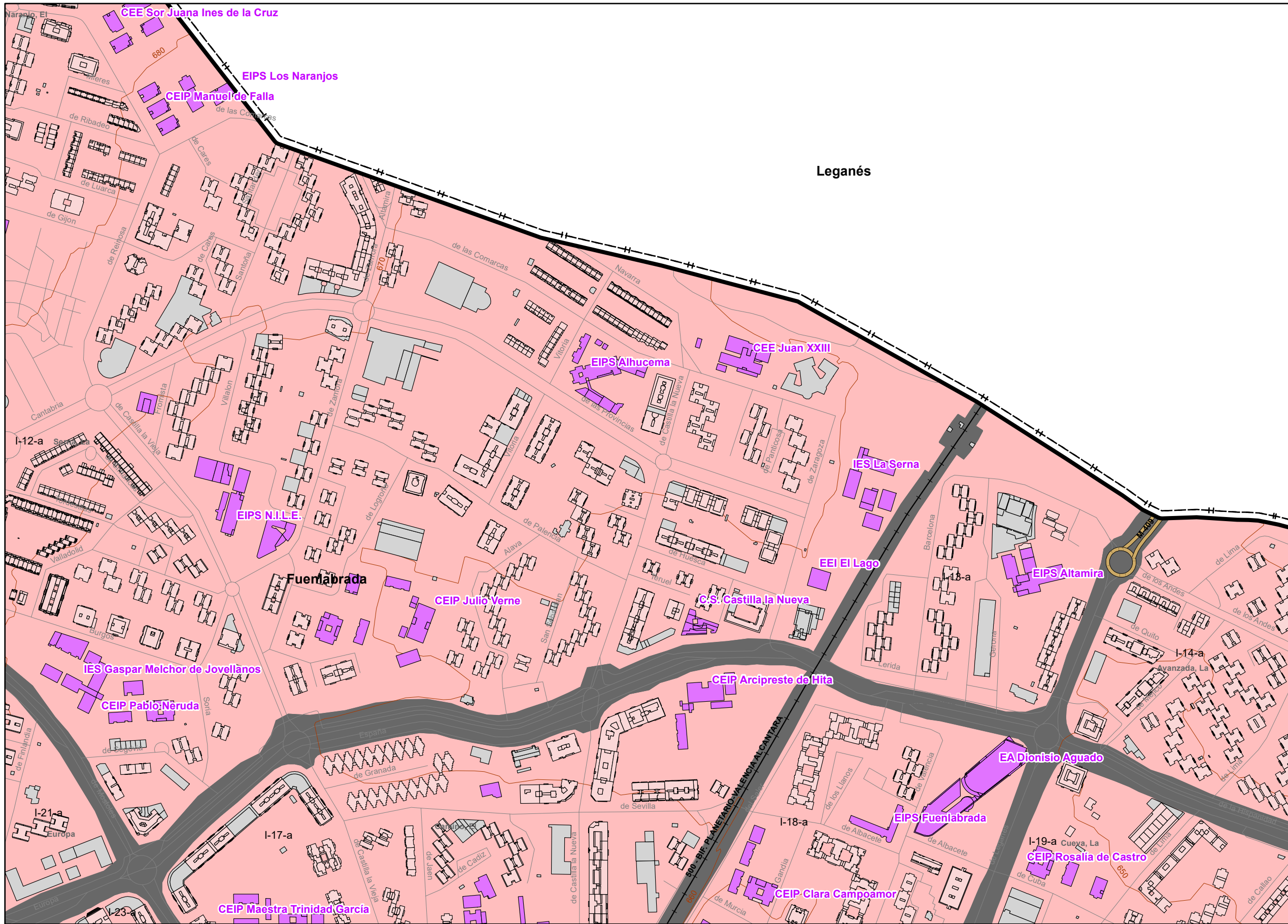
Objetivos de Calidad Acústica

Tipo de área acústica	Índices de ruido		
	L _d	L _e	L _n
e Docente/Sanitario/Cultural	60	60	50
a Residencial	65	65	55
d Terciario/Turístico	70	70	65
c Recreativo	73	73	63
b Industrial	75	75	65
f Infraestructura	--	--	--

LEYENDA TEMÁTICA

- Zonas acústicas**
- A : Residencial
 - B : Industrial
 - C : Recreativo
 - D : Terciario
 - E : Sanitario y docente
 - F : Infraestructura
 - G : Espacios naturales
- Tipos de edificio**
- Uso Residencial
 - Uso sanitario o docente
 - Uso industrial o comercial
- Elementos cartográficos**
- Límite de la Aglomeración
 - Límites Municipales
 - Límite Provincial
 - Curvas de Nivel
 - Carreteras Principales
 - Hidrografía





UNIDAD DE MAPA
FUENLABRADA

Objetivos de Calidad Acústica

Tipo de área acústica	Índices de ruido		
	L _d	L _e	L _n
e Docente/Sanitario/Cultural	60	60	50
a Residencial	65	65	55
d Terciario/Turístico	70	70	65
c Recreativo	73	73	63
b Industrial	75	75	65
f Infraestructura	--	--	--

LEYENDA TEMÁTICA

Zonas acústicas

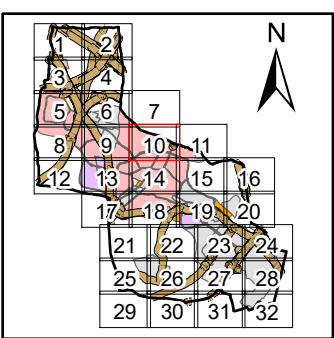
- A : Residencial
- B : Industrial
- C : Recreativo
- D : Terciario
- E : Sanitario y docente
- F : Infraestructura
- G : Espacios naturales

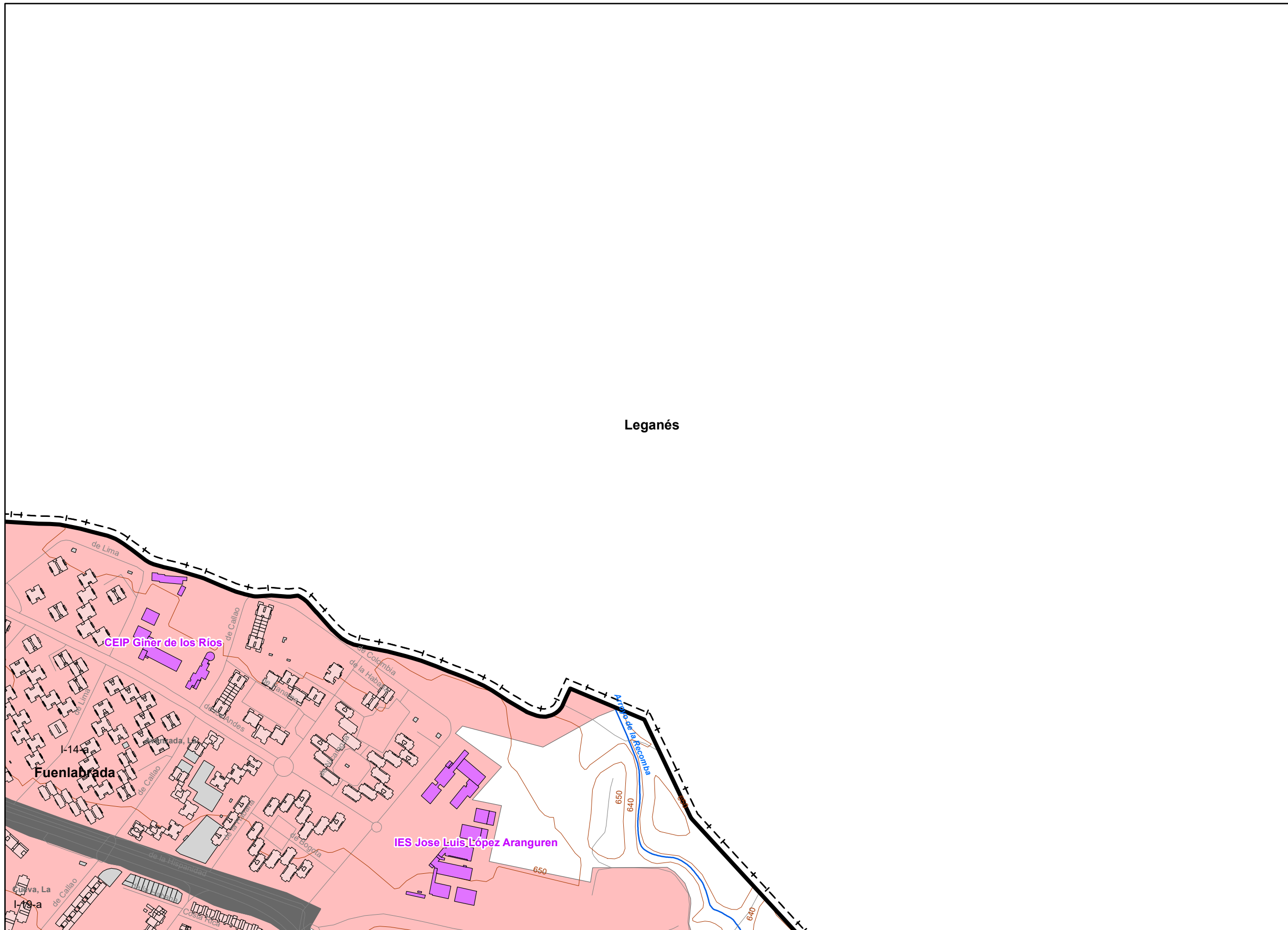
Tipos de edificio

- Uso Residencial
- Uso sanitario o docente
- Uso industrial o comercial

Elementos cartográficos

- Límite de la Aglomeración
- Límites Municipales
- Límite Provincial
- Curvas de Nivel
- Carreteras Principales
- Hidrografía





UNIDAD DE MAPA
FUENLABRADA

Objetivos de Calidad Acústica

Tipo de área acústica	Índices de ruido		
	L _d	L _e	L _n
e Docente/Sanitario/Cultural	60	60	50
a Residencial	65	65	55
d Terciario/Turístico	70	70	65
c Recreativo	73	73	63
b Industrial	75	75	65
f Infraestructura	--	--	--

LEYENDA TEMÁTICA

Zonas acústicas

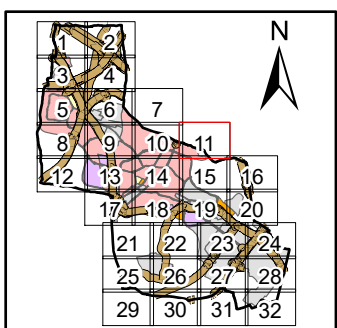
- A : Residencial
- B : Industrial
- C : Recreativo
- D : Terciario
- E : Sanitario y docente
- F : Infraestructura
- G : Espacios naturales

Tipos de edificio

- Uso Residencial
- Uso sanitario o docente
- Uso industrial o comercial

Elementos cartográficos

- Límite de la Aglomeración
- Límites Municipales
- Límite Provincial
- Curvas de Nivel
- Carreteras Principales
- Hidrografía





UNIDAD DE MAPA
FUENLABRADA

Objetivos de Calidad Acústica

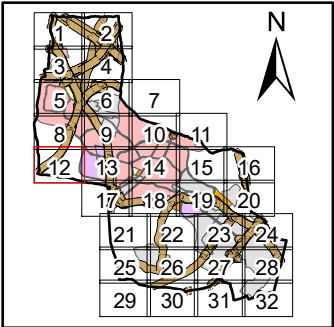
Tipo de área acústica	Índices de ruido		
	L _d	L _e	L _n
e Docente/Sanitario/Cultural	60	60	50
a Residencial	65	65	55
d Terciario/Turístico	70	70	65
c Recreativo	73	73	63
b Industrial	75	75	65
f Infraestructura	--	--	--

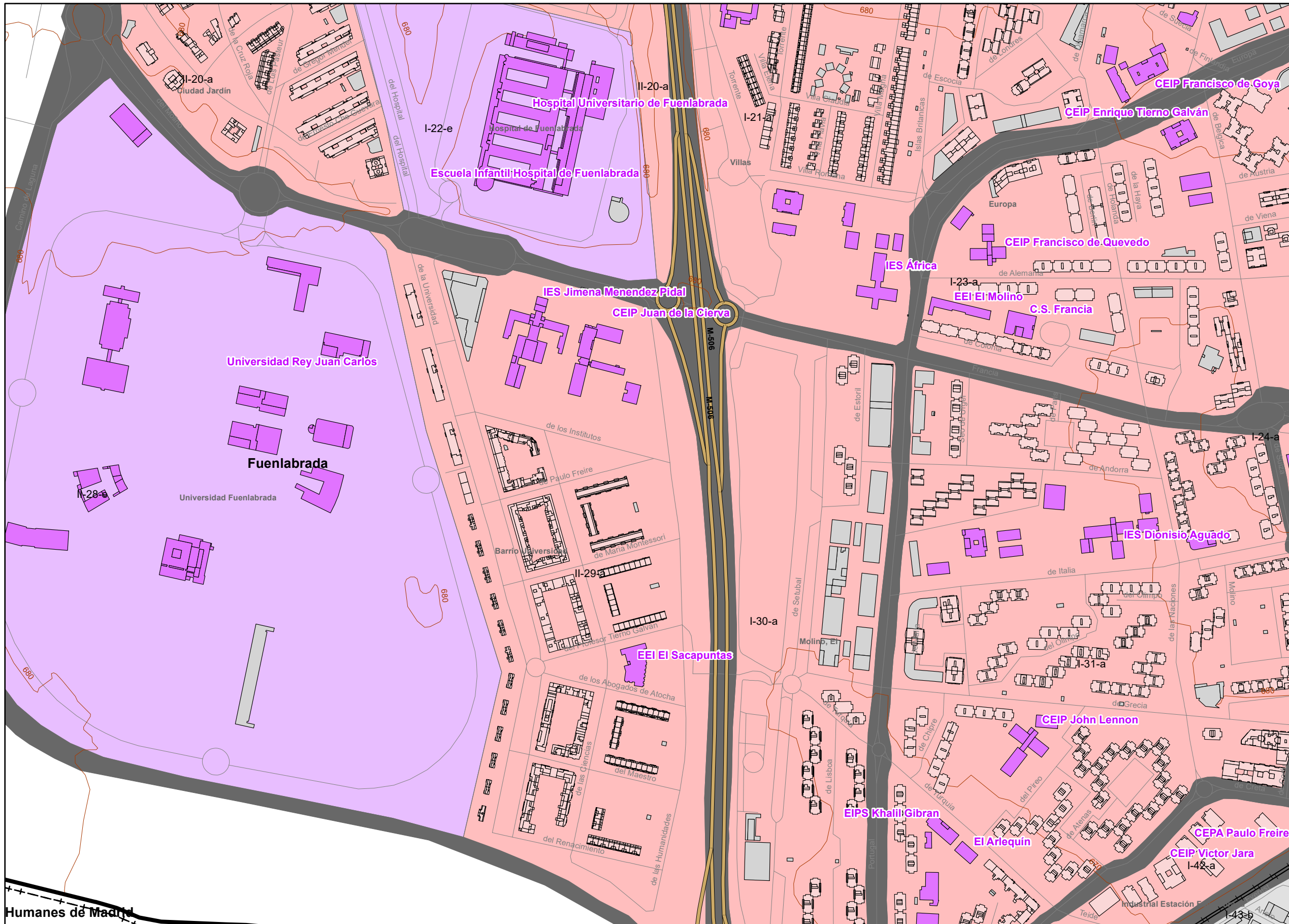
LEYENDA TEMÁTICA

- Zonas acústicas**
- A : Residencial
 - B : Industrial
 - C : Recreativo
 - D : Terciario
 - E : Sanitario y docente
 - F : Infraestructura
 - G : Espacios naturales

- Tipos de edificio**
- Usos Residencial
 - Usos sanitario o docente
 - Usos industrial o comercial

- Elementos cartográficos**
- Límite de la Aglomeración
 - Límites Municipales
 - Límite Provincial
 - Curvas de Nivel
 - Carreteras Principales
 - Hidrografía





UNIDAD DE MAPA
FUENLABRADA

Objetivos de Calidad Acústica

Tipo de área acústica	Índices de ruido		
	L _d	L _e	L _n
e Docente/Sanitario/Cultural	60	60	50
a Residencial	65	65	55
d Terciario/Turístico	70	70	65
c Recreativo	73	73	63
b Industrial	75	75	65
f Infraestructura	--	--	--

LEYENDA TEMÁTICA

Zonas acústicas

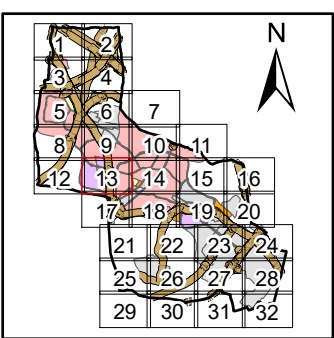
- A: Residencial
- B: Industrial
- C: Recreativo
- D: Terciario
- E: Sanitario y docente
- F: Infraestructura
- G: Espacios naturales

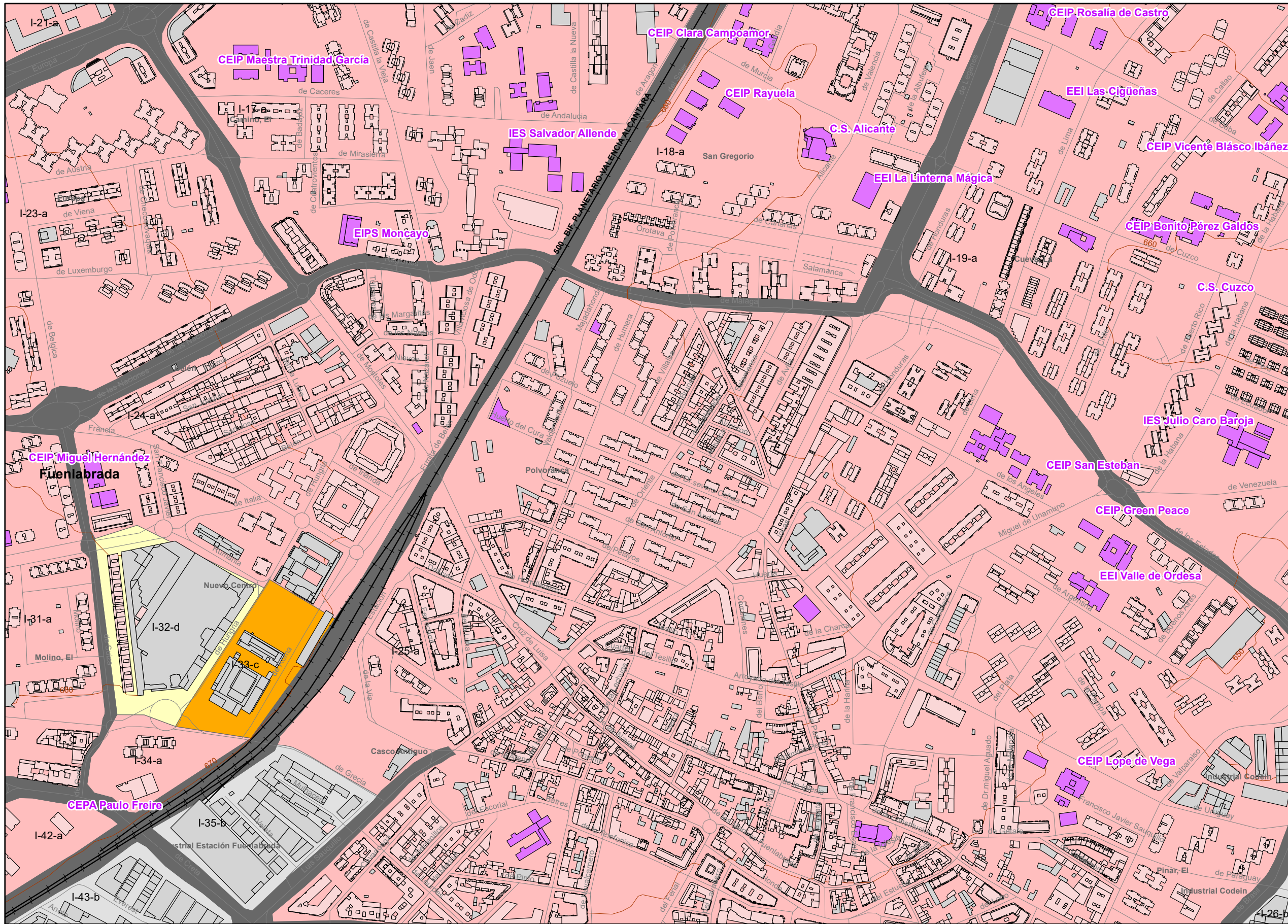
Tipos de edificio

- Uso Residencial
- Uso sanitario o docente
- Uso industrial o comercial

Elementos cartográficos

- Límite de la Aglomeración
- Límites Municipales
- Límite Provincial
- Curvas de Nivel
- Carreteras Principales
- Hidrografía





UNIDAD DE MAPA
FUENLABRADA

Objetivos de Calidad Acústica

Tipo de área acústica	Índices de ruido		
	L _d	L _e	L _n
e Docente/Sanitario/Cultural	60	60	50
a Residencial	65	65	55
d Terciario/Turístico	70	70	65
c Recreativo	73	73	63
b Industrial	75	75	65
f Infraestructura	--	--	--

LEYENDA TEMÁTICA

Zonas acústicas

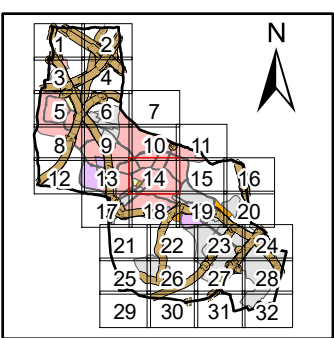
- A: Residencial
- B: Industrial
- C: Recreativo
- D: Terciario
- E: Sanitario y docente
- F: Infraestructura
- G: Espacios naturales

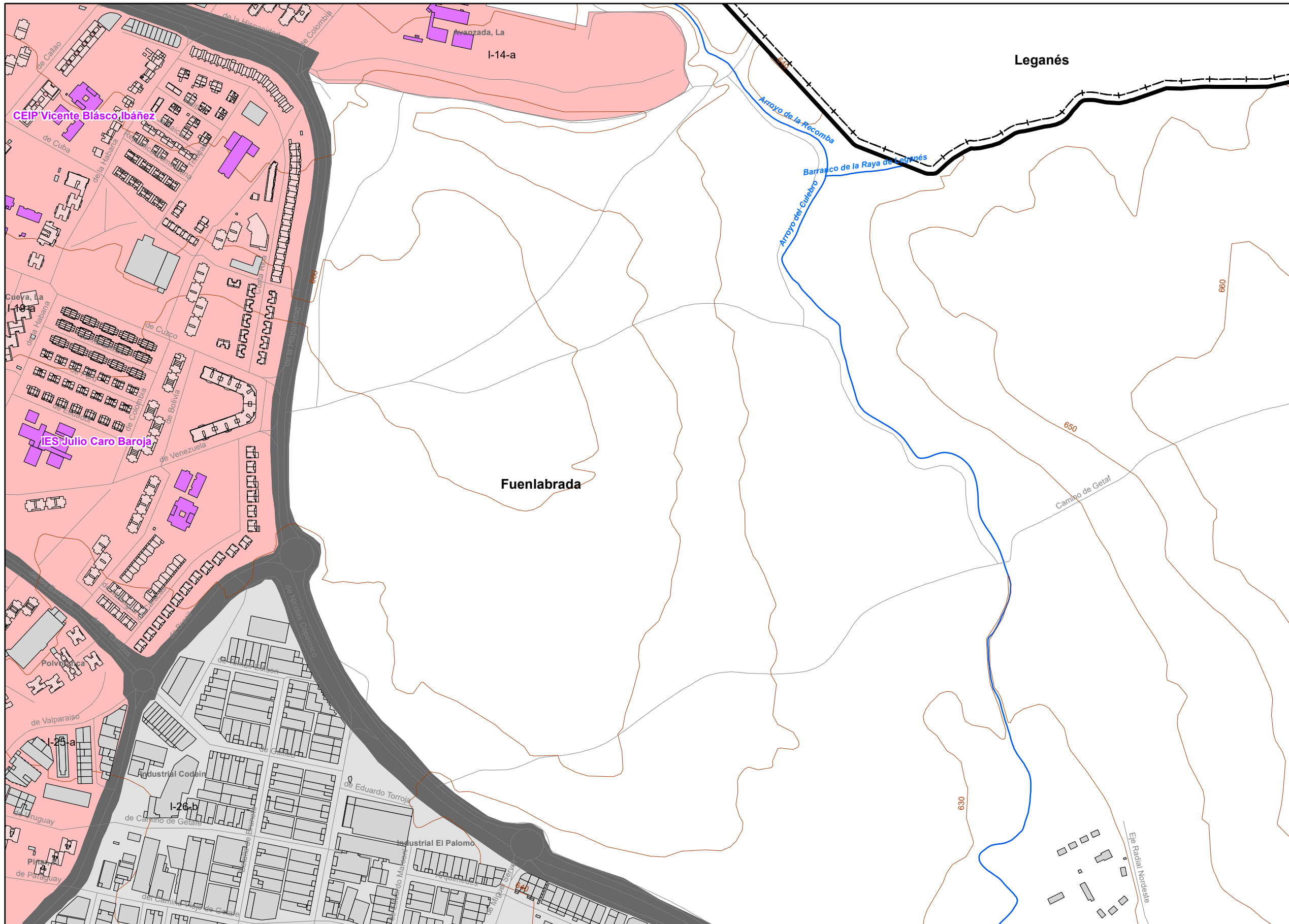
Tipos de edificio

- Uso Residencial
- Uso sanitario o docente
- Uso industrial o comercial

Elementos cartográficos

- Límite de la Aglomeración
- Límites Municipales
- Límite Provincial
- Curvas de Nivel
- Carreteras Principales
- Hidrografía





UNIDAD DE MAPA
FUENLABRADA

Objetivos de Calidad Acústica

Tipo de área acústica	Índices de ruido		
	L _d	L _e	L _n
e Docente/Sanitario/Cultural	60	60	50
a Residencial	65	65	55
d Terciario/Turístico	70	70	65
c Recreativo	73	73	63
b Industrial	75	75	65
f Infraestructura	--	--	--

LEYENDA TEMÁTICA

Zonas acústicas

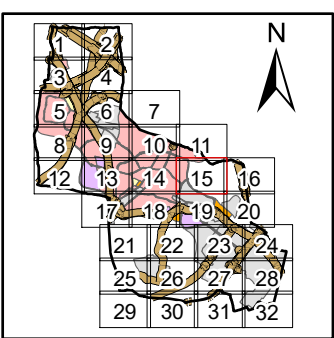
- A : Residencial
- B : Industrial
- C : Recreativo
- D : Terciario
- E : Sanitario y docente
- F : Infraestructura
- G : Espacios naturales

Tipos de edificio

- Uso Residencial
- Uso sanitario o docente
- Uso industrial o comercial

Elementos cartográficos

- Límite de la Aglomeración
- Límites Municipales
- Límite Provincial
- Curvas de Nivel
- Carreteras Principales
- Hidrografía





UNIDAD DE MAPA
FUENLABRADA

Objetivos de Calidad Acústica

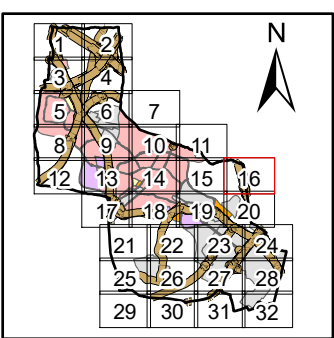
Tipo de área acústica	Índices de ruido		
	L _d	L _e	L _n
e Docente/Sanitario/Cultural	60	60	50
a Residencial	65	65	55
d Terciario/Turístico	70	70	65
c Recreativo	73	73	63
b Industrial	75	75	65
f Infraestructura	--	--	--

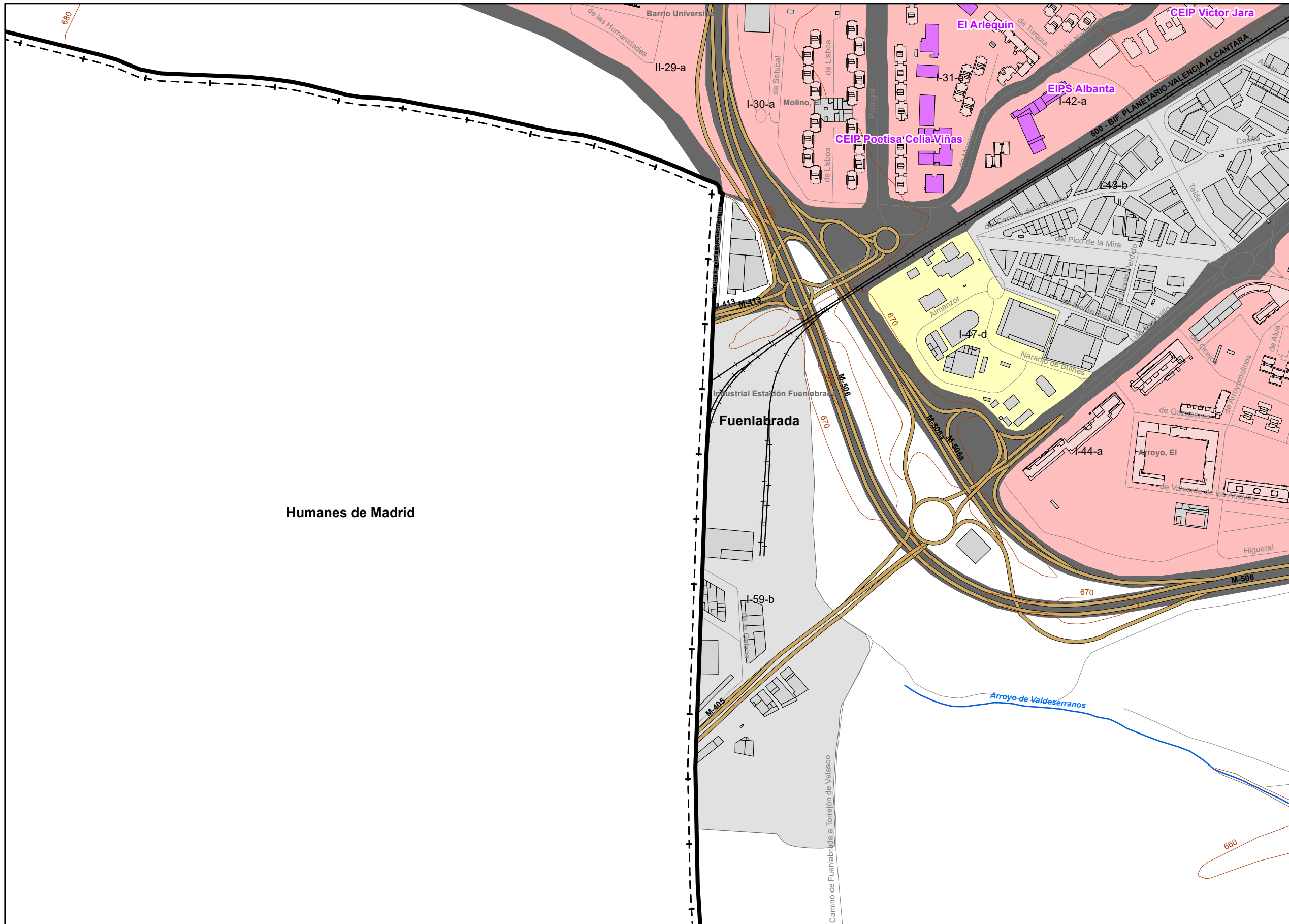
LEYENDA TEMÁTICA

- Zonas acústicas**
- A : Residencial
 - B : Industrial
 - C : Recreativo
 - D : Terciario
 - E : Sanitario y docente
 - F : Infraestructura
 - G : Espacios naturales

- Tipos de edificio**
- Usos Residencial
 - Usos sanitario o docente
 - Usos industrial o comercial

- Elementos cartográficos**
- Límite de la Aglomeración
 - Límites Municipales
 - Límite Provincial
 - Curvas de Nivel
 - Carreteras Principales
 - Hidrografía





UNIDAD DE MAPA
FUENLABRADA

Objetivos de Calidad Acústica

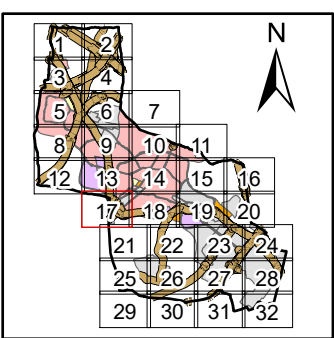
Tipo de área acústica	Índices de ruido		
	L _d	L _e	L _n
e Docente/Sanitario/Cultural	60	60	50
a Residencial	65	65	55
d Terciario/Turístico	70	70	65
c Recreativo	73	73	63
b Industrial	75	75	65
f Infraestructura	--	--	--

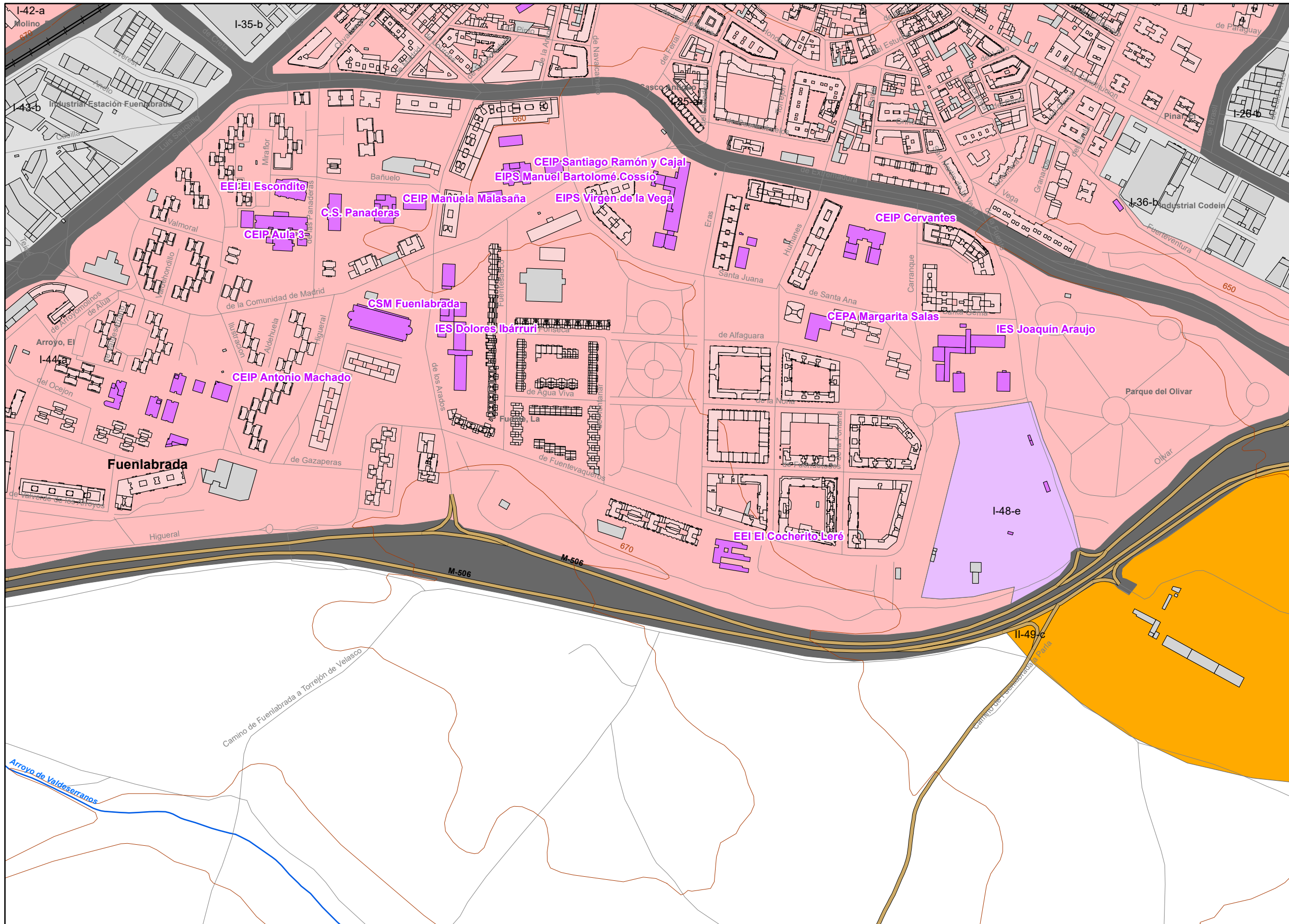
LEYENDA TEMÁTICA

- Zonas acústicas**
- A : Residencial
 - B : Industrial
 - C : Recreativo
 - D : Terciario
 - E : Sanitario y docente
 - F : Infraestructura
 - G : Espacios naturales

- Tipos de edificio**
- Uso Residencial
 - Uso sanitario o docente
 - Uso industrial o comercial

- Elementos cartográficos**
- Límite de la Aglomeración
 - Límites Municipales
 - Límite Provincial
 - Curvas de Nivel
 - Carreteras Principales
 - Hidrografía





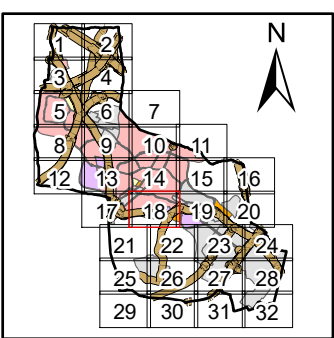
UNIDAD DE MAPA
FUENLABRADA

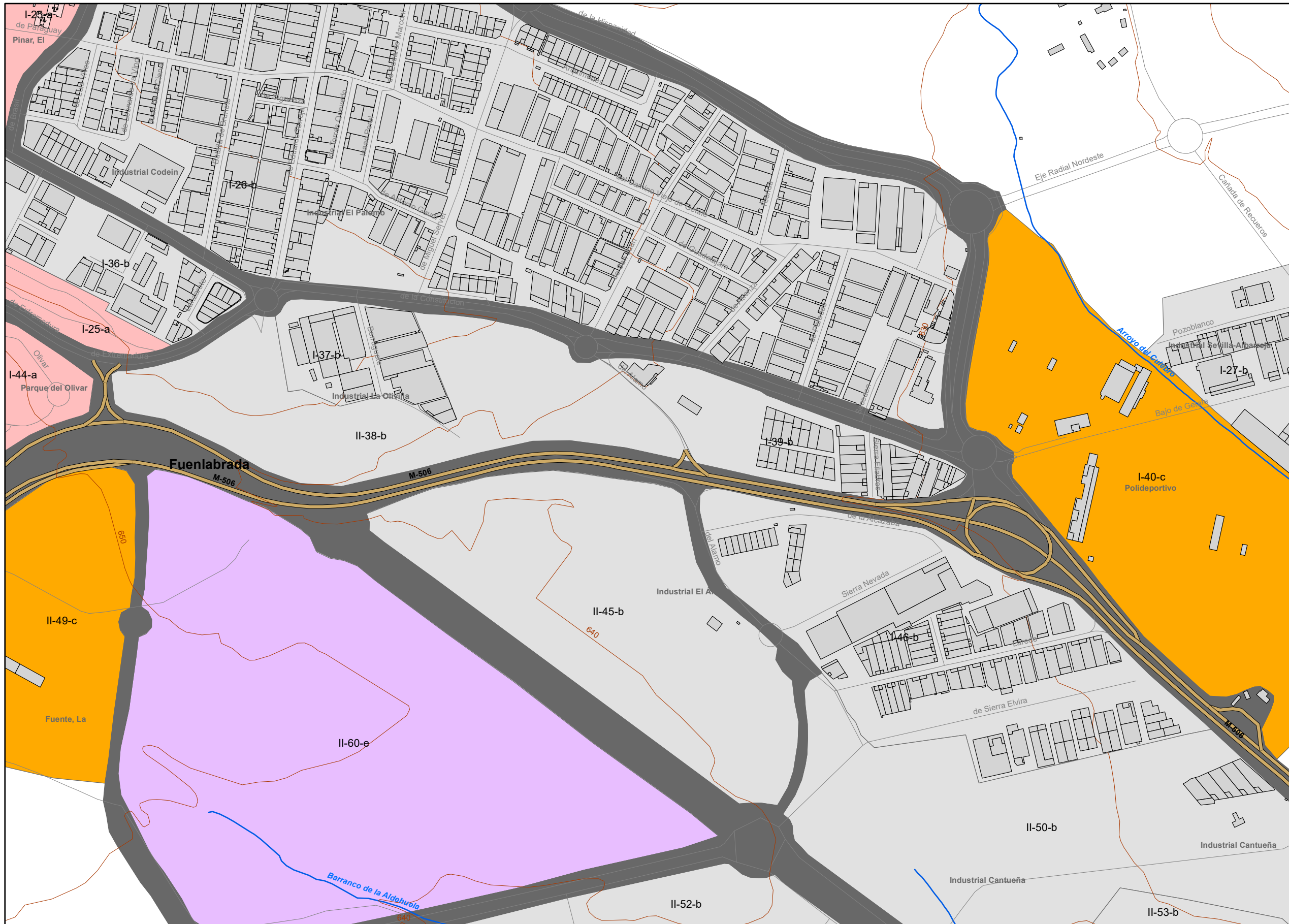
Objetivos de Calidad Acústica

Tipo de área acústica	Índices de ruido		
	L _d	L _e	L _n
e Docente/Sanitario/Cultural	60	60	50
a Residencial	65	65	55
d Terciario/Turístico	70	70	65
c Recreativo	73	73	63
b Industrial	75	75	65
f Infraestructura	--	--	--

LEYENDA TEMÁTICA

- Zonas acústicas**
- A: Residencial
 - B: Industrial
 - C: Recreativo
 - D: Terciario
 - E: Sanitario y docente
 - F: Infraestructura
 - G: Espacios naturales
- Tipos de edificio**
- Uso Residencial
 - Uso sanitario o docente
 - Uso industrial o comercial
- Elementos cartográficos**
- Límite de la Aglomeración
 - Límites Municipales
 - Límite Provincial
 - Curvas de Nivel
 - Carreteras Principales
 - Hidrografía





UNIDAD DE MAPA
FUENLABRADA

Objetivos de Calidad Acústica

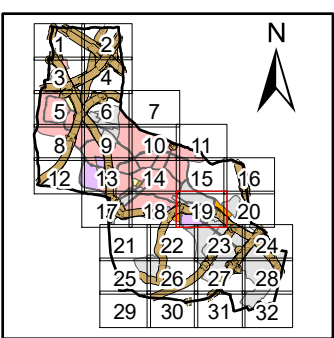
Tipo de área acústica	Índices de ruido		
	L _d	L _e	L _n
e Docente/Sanitario/Cultural	60	60	50
a Residencial	65	65	55
d Terciario/Turístico	70	70	65
c Recreativo	73	73	63
b Industrial	75	75	65
f Infraestructura	--	--	--

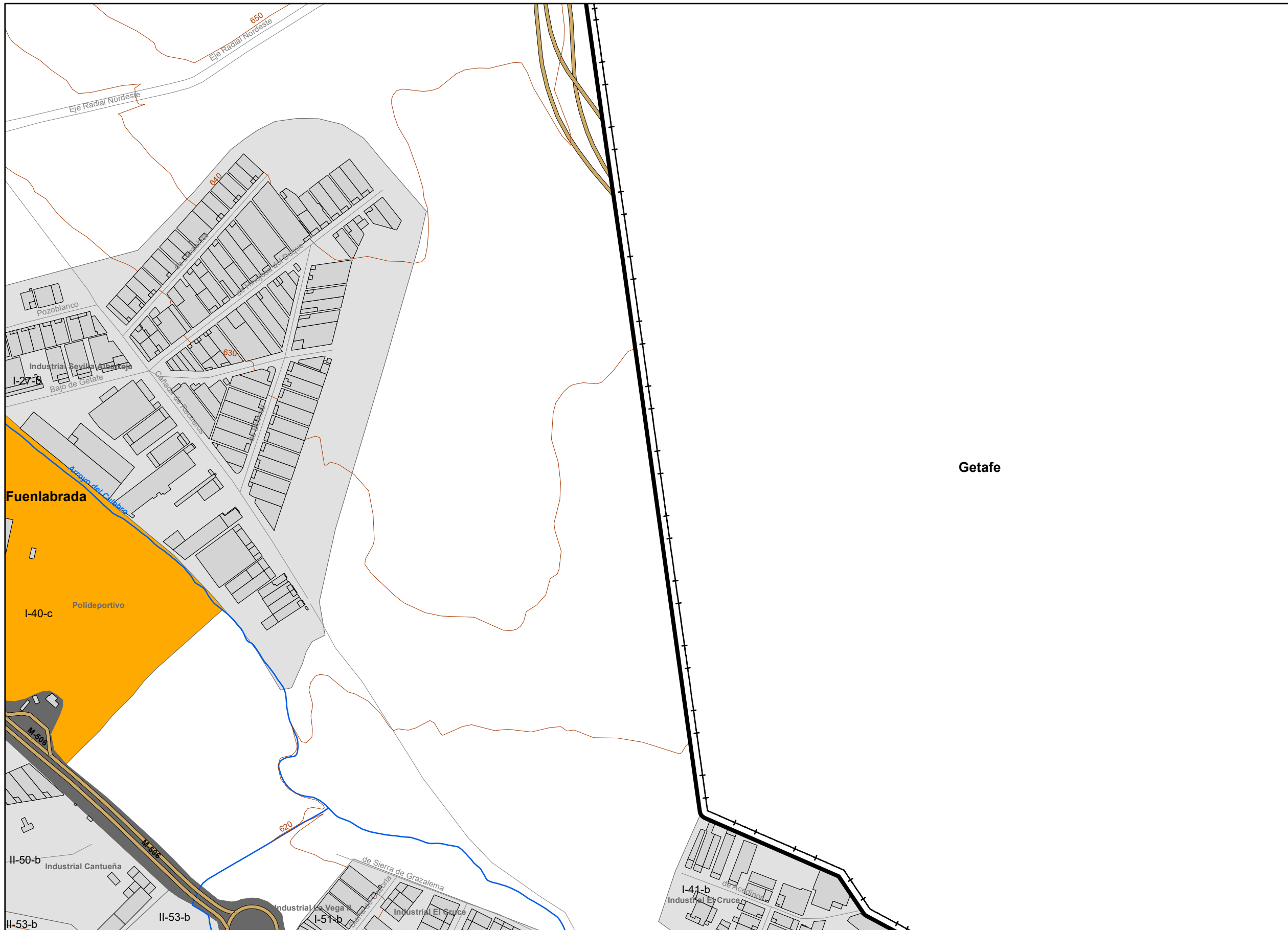
LEYENDA TEMÁTICA

- Zonas acústicas**
- A : Residencial
 - B : Industrial
 - C : Recreativo
 - D : Terciario
 - E : Sanitario y docente
 - F : Infraestructura
 - G : Espacios naturales

- Tipos de edificio**
- Uso Residencial
 - Uso sanitario o docente
 - Uso industrial o comercial

- Elementos cartográficos**
- Límite de la Aglomeración
 - Límites Municipales
 - Límite Provincial
 - Curvas de Nivel
 - Carreteras Principales
 - Hidrografía





UNIDAD DE MAPA
FUENLABRADA

Objetivos de Calidad Acústica

Tipo de área acústica	Índices de ruido		
	L _d	L _e	L _n
e Docente/Sanitario/Cultural	60	60	50
a Residencial	65	65	55
d Terciario/Turístico	70	70	65
c Recreativo	73	73	63
b Industrial	75	75	65
f Infraestructura	--	--	--

LEYENDA TEMÁTICA

Zonas acústicas

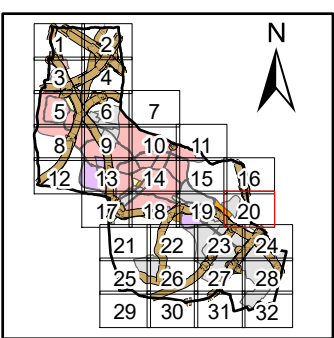
- A : Residencial
- B : Industrial
- C : Recreativo
- D : Terciario
- E : Sanitario y docente
- F : Infraestructura
- G : Espacios naturales

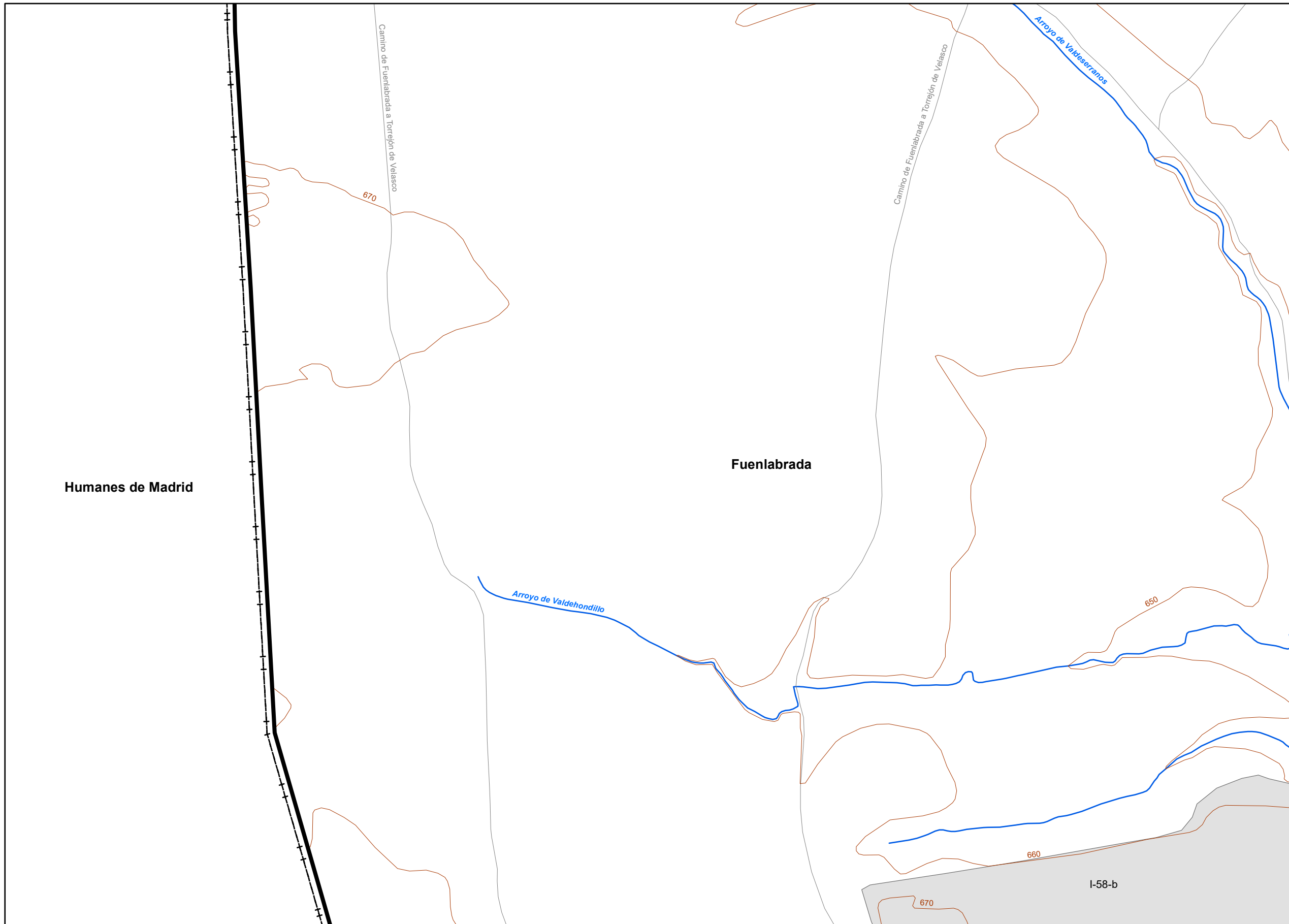
Tipos de edificio

- Uso Residencial
- Uso sanitario o docente
- Uso industrial o comercial

Elementos cartográficos

- Límite de la Aglomeración
- Límites Municipales
- Límite Provincial
- Curvas de Nivel
- Carreteras Principales
- Hidrografía





UNIDAD DE MAPA
FUENLABRADA

Objetivos de Calidad Acústica

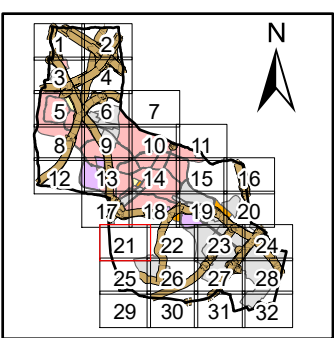
Tipo de área acústica	Índices de ruido		
	L _d	L _e	L _n
e Docente/Sanitario/Cultural	60	60	50
a Residencial	65	65	55
d Terciario/Turístico	70	70	65
c Recreativo	73	73	63
b Industrial	75	75	65
f Infraestructura	--	--	--

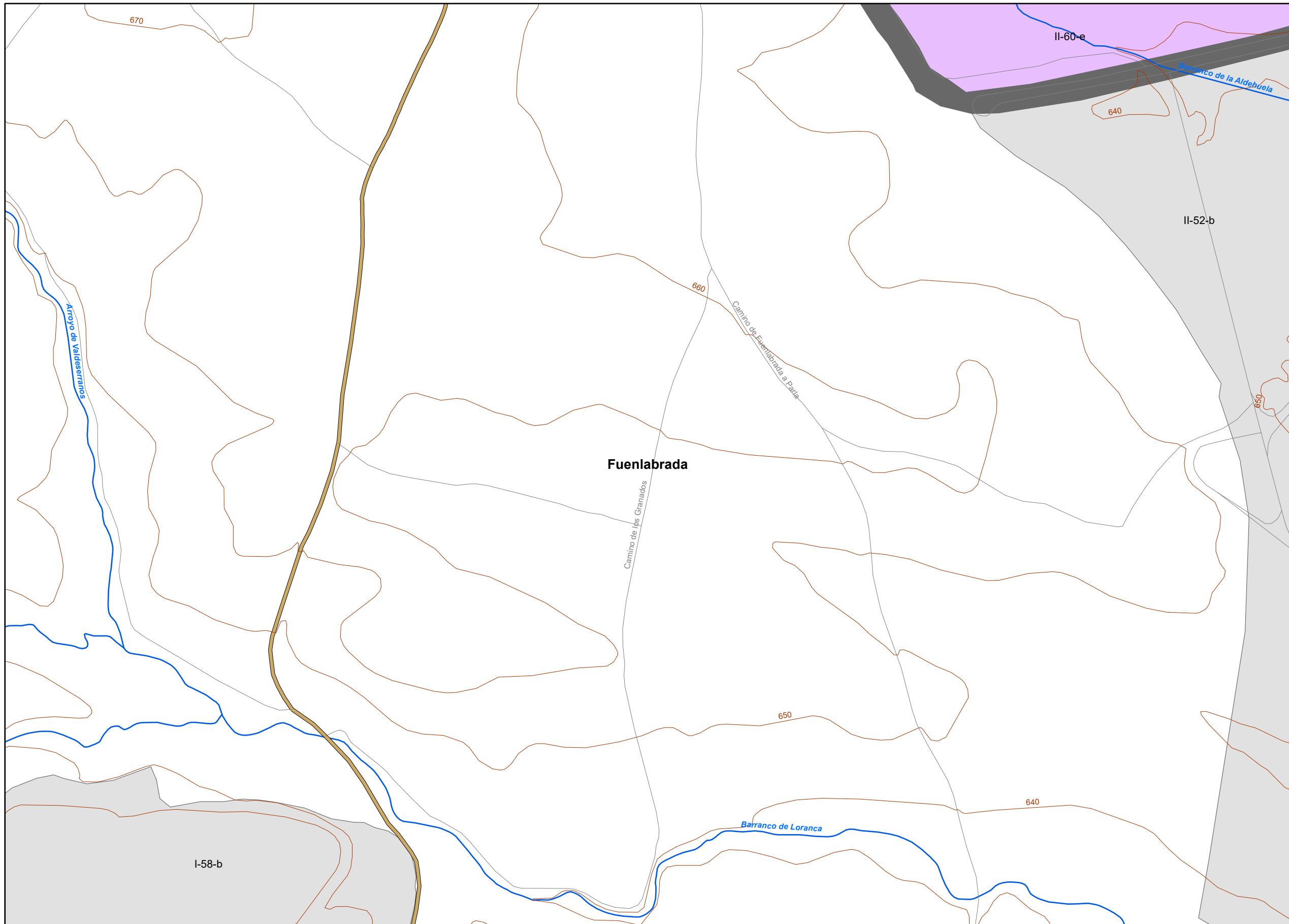
LEYENDA TEMÁTICA

- Zonas acústicas**
- A : Residencial
 - B : Industrial
 - C : Recreativo
 - D : Terciario
 - E : Sanitario y docente
 - F : Infraestructura
 - G : Espacios naturales

- Tipos de edificio**
- Usos Residencial
 - Usos sanitario o docente
 - Usos industrial o comercial

- Elementos cartográficos**
- Límite de la Aglomeración
 - Límites Municipales
 - Límite Provincial
 - Curvas de Nivel
 - Carreteras Principales
 - Hidrografía





UNIDAD DE MAPA
FUENLABRADA

Objetivos de Calidad Acústica

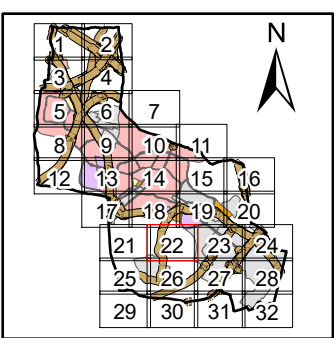
Tipo de área acústica	Índices de ruido		
	L _d	L _e	L _n
e Docente/Sanitario/Cultural	60	60	50
a Residencial	65	65	55
d Terciario/Turístico	70	70	65
c Recreativo	73	73	63
b Industrial	75	75	65
f Infraestructura	--	--	--

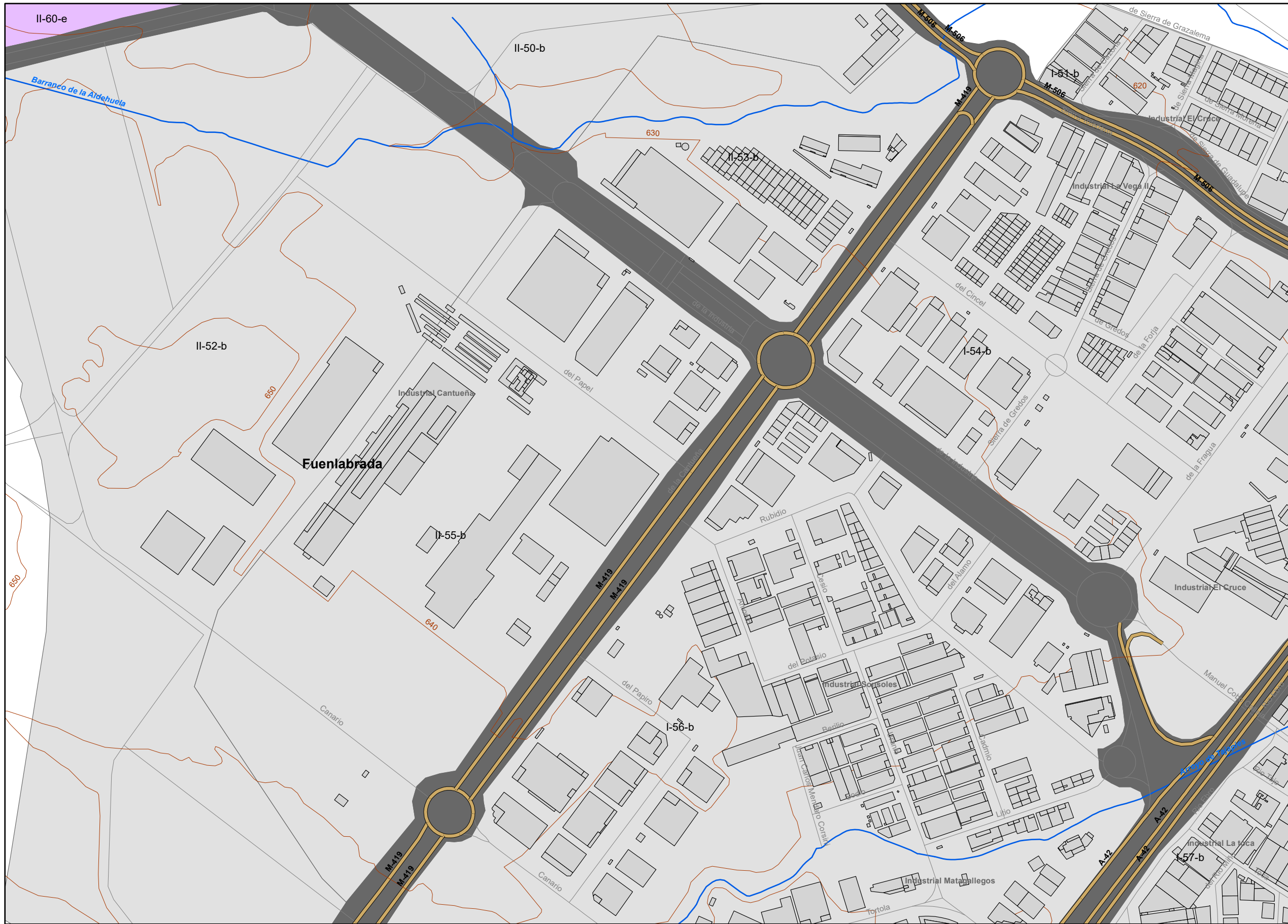
LEYENDA TEMÁTICA

- Zonas acústicas**
- A : Residencial
 - B : Industrial
 - C : Recreativo
 - D : Terciario
 - E : Sanitario y docente
 - F : Infraestructura
 - G : Espacios naturales

- Tipos de edificio**
- Uso Residencial
 - Uso sanitario o docente
 - Uso industrial o comercial

- Elementos cartográficos**
- Límite de la Aglomeración
 - Límites Municipales
 - Límite Provincial
 - Curvas de Nivel
 - Carreteras Principales
 - Hidrografía





UNIDAD DE MAPA
FUENLABRADA

Objetivos de Calidad Acústica

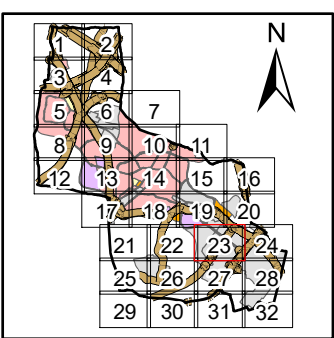
Tipo de área acústica	Índices de ruido		
	L _d	L _e	L _n
e Docente/Sanitario/Cultural	60	60	50
a Residencial	65	65	55
d Terciario/Turístico	70	70	65
c Recreativo	73	73	63
b Industrial	75	75	65
f Infraestructura	--	--	--

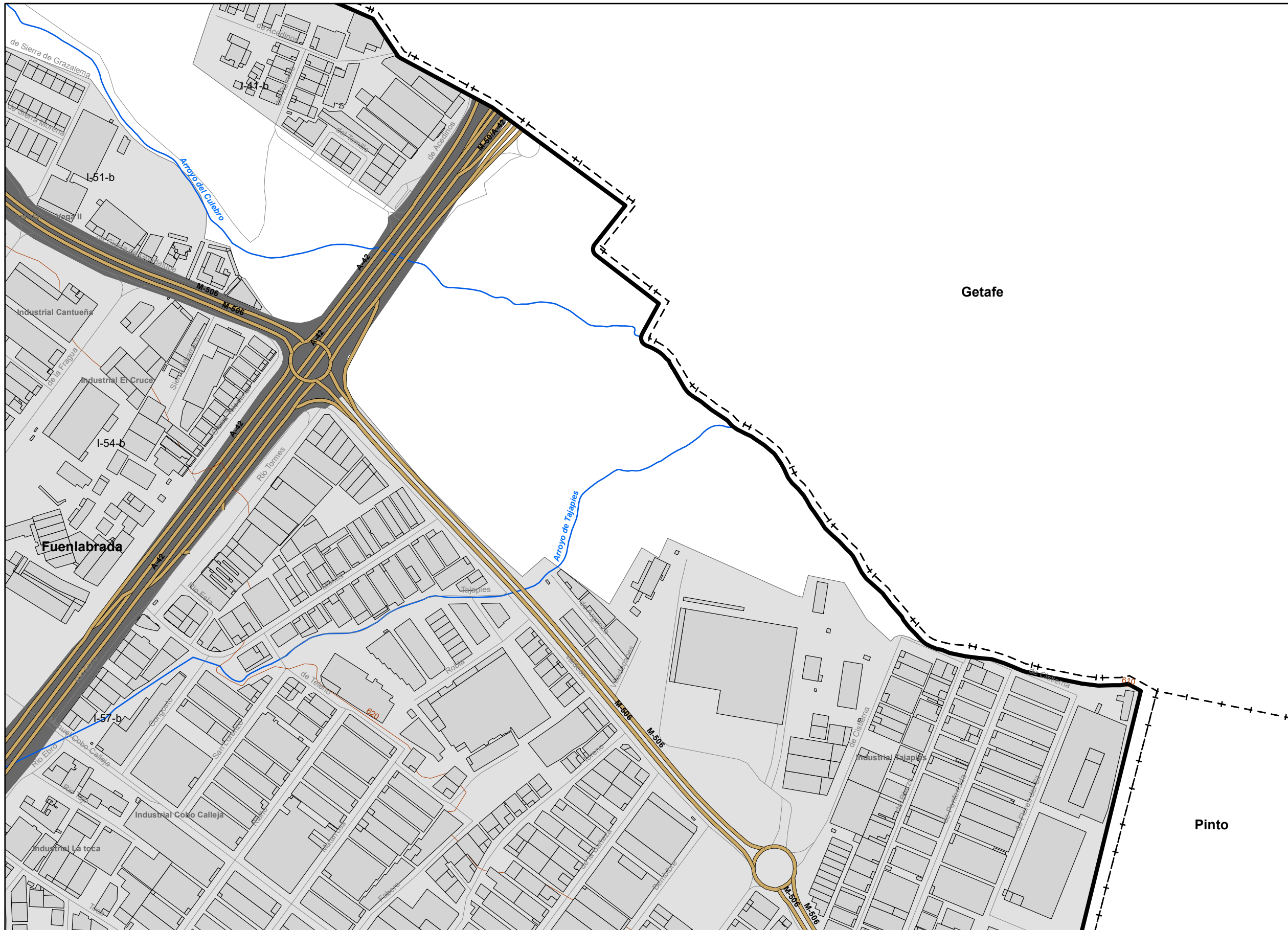
LEYENDA TEMÁTICA

- Zonas acústicas**
- A : Residencial
 - B : Industrial
 - C : Recreativo
 - D : Terciario
 - E : Sanitario y docente
 - F : Infraestructura
 - G : Espacios naturales

- Tipos de edificio**
- Usos Residencial
 - Usos sanitario o docente
 - Usos industrial o comercial

- Elementos cartográficos**
- Límite de la Aglomeración
 - Límites Municipales
 - Límite Provincial
 - Curvas de Nivel
 - Carreteras Principales
 - Hidrografía





UNIDAD DE MAPA
FUENLABRADA

Objetivos de Calidad Acústica

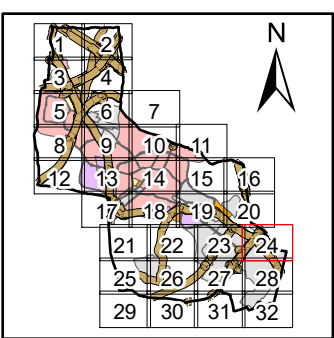
Tipo de área acústica	Índices de ruido		
	L _d	L _e	L _n
e Docente/Sanitario/Cultural	60	60	50
a Residencial	65	65	55
d Terciario/Turístico	70	70	65
c Recreativo	73	73	63
b Industrial	75	75	65
f Infraestructura	--	--	--

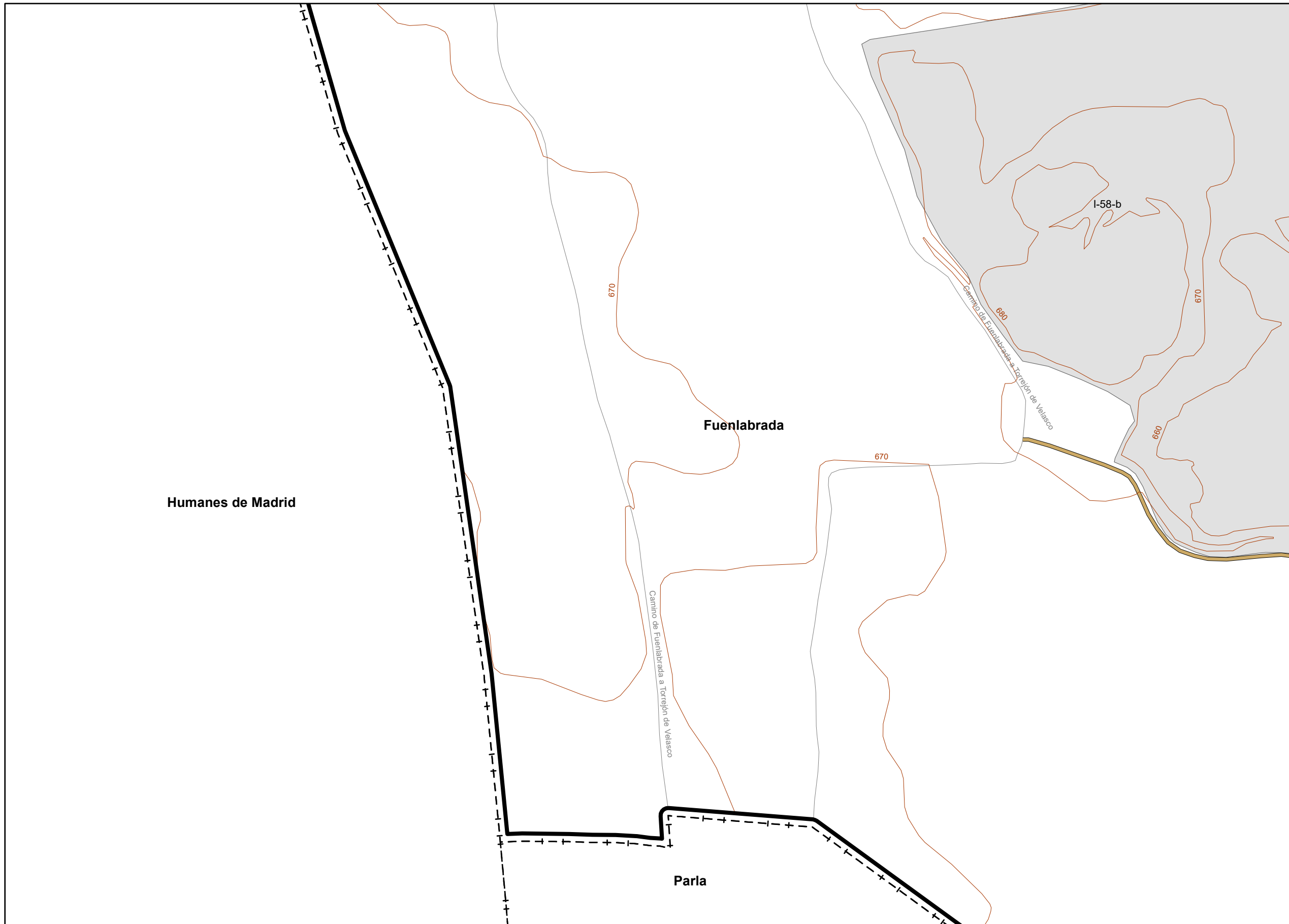
LEYENDA TEMÁTICA

- Zonas acústicas**
- A : Residencial
 - B : Industrial
 - C : Recreativo
 - D : Terciario
 - E : Sanitario y docente
 - F : Infraestructura
 - G : Espacios naturales

- Tipos de edificio**
- Usos Residencial
 - Usos sanitario o docente
 - Usos industrial o comercial

- Elementos cartográficos**
- Límite de la Aglomeración
 - Límites Municipales
 - Límite Provincial
 - Curvas de Nivel
 - Carreteras Principales
 - Hidrografía





UNIDAD DE MAPA
FUENLABRADA

Objetivos de Calidad Acústica

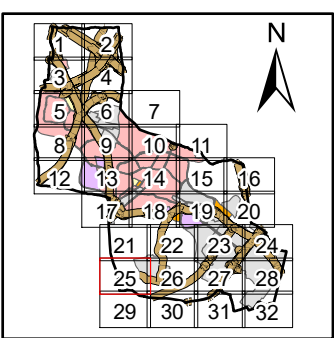
Tipo de área acústica	Índices de ruido		
	L _d	L _e	L _n
e Docente/Sanitario/Cultural	60	60	50
a Residencial	65	65	55
d Terciario/Turístico	70	70	65
c Recreativo	73	73	63
b Industrial	75	75	65
f Infraestructura	--	--	--

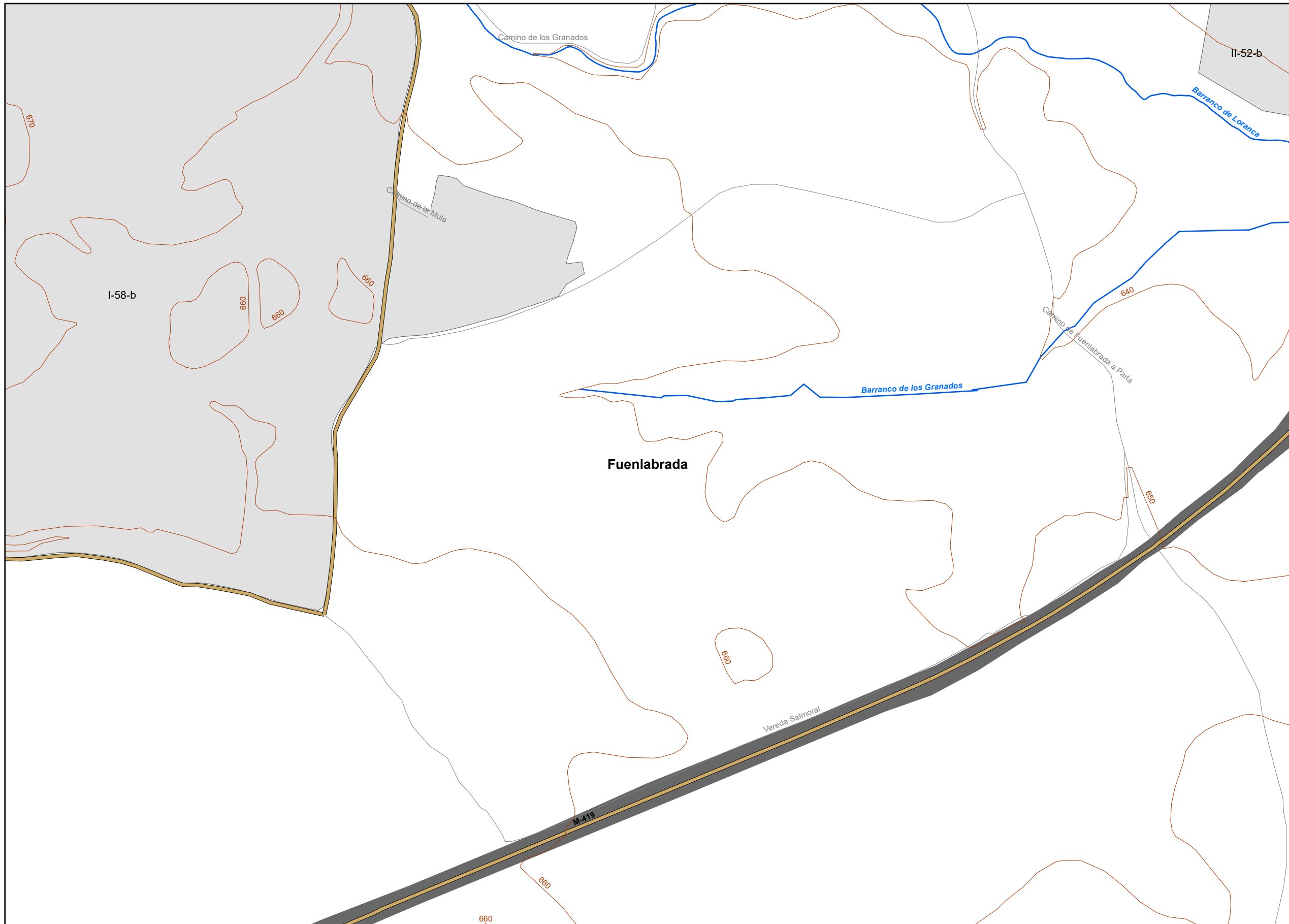
LEYENDA TEMÁTICA

- Zonas acústicas**
- A : Residencial
 - B : Industrial
 - C : Recreativo
 - D : Terciario
 - E : Sanitario y docente
 - F : Infraestructura
 - G : Espacios naturales

- Tipos de edificio**
- Usos Residencial
 - Usos sanitario o docente
 - Usos industrial o comercial

- Elementos cartográficos**
- Límite de la Aglomeración
 - Límites Municipales
 - Límite Provincial
 - Curvas de Nivel
 - Carreteras Principales
 - Hidrografía





UNIDAD DE MAPA
FUENLABRADA

Objetivos de Calidad Acústica

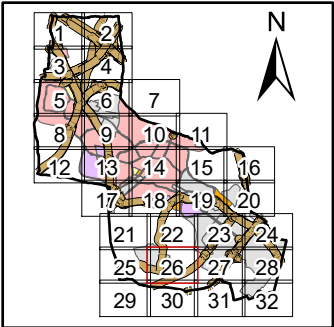
Tipo de área acústica	Índices de ruido		
	L _d	L _e	L _n
e Docente/Sanitario/Cultural	60	60	50
a Residencial	65	65	55
d Terciario/Turístico	70	70	65
c Recreativo	73	73	63
b Industrial	75	75	65
f Infraestructura	--	--	--

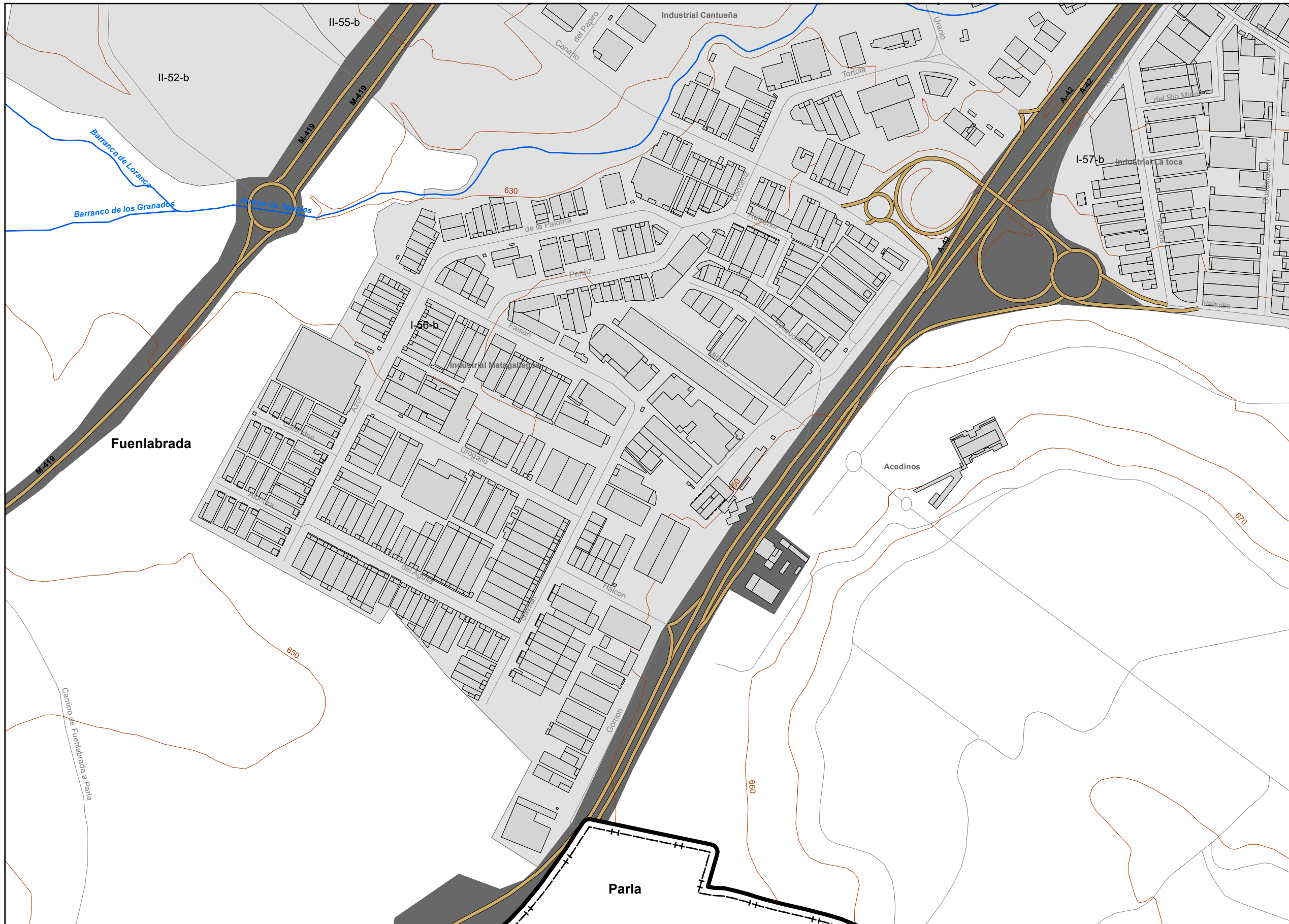
LEYENDA TEMÁTICA

- Zonas acústicas**
- A : Residencial
 - B : Industrial
 - C : Recreativo
 - D : Terciario
 - E : Sanitario y docente
 - F : Infraestructura
 - G : Espacios naturales

- Tipos de edificio**
- Usos Residencial
 - Usos sanitario o docente
 - Usos industrial o comercial

- Elementos cartográficos**
- Límite de la Aglomeración
 - Límites Municipales
 - Límite Provincial
 - Curvas de Nivel
 - Carreteras Principales
 - Hidrografía





UNIDAD DE MAPA
FUENLABRADA

Objetivos de Calidad Acústica

Tipo de área acústica	Índices de ruido		
	L _d	L _e	L _n
e Docente/Sanitario/Cultural	60	60	50
a Residencial	65	65	55
d Terciario/Turístico	70	70	65
c Recreativo	73	73	63
b Industrial	75	75	65
f Infraestructura	--	--	--

LEYENDA TEMÁTICA

Zonas acústicas

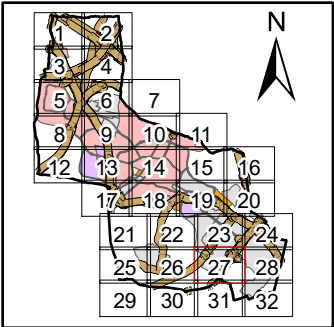
- A : Residencial
- B : Industrial
- C : Recreativo
- D : Terciario
- E : Sanitario y docente
- F : Infraestructura
- G : Espacios naturales

Tipos de edificio

- Usos Residencial
- Usos sanitario o docente
- Usos industrial o comercial

Elementos cartográficos

- Límite de la Aglomeración
- Límites Municipales
- Límite Provincial
- Curvas de Nivel
- Carreteras Principales
- Hidrografía





UNIDAD DE MAPA
FUENLABRADA

Objetivos de Calidad Acústica

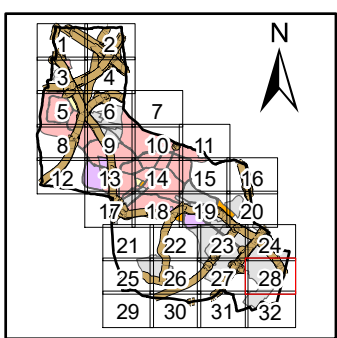
Tipo de área acústica	Índices de ruido		
	L _d	L _e	L _n
e Docente/Sanitario/Cultural	60	60	50
a Residencial	65	65	55
d Terciario/Turístico	70	70	65
c Recreativo	73	73	63
b Industrial	75	75	65
f Infraestructura	--	--	--

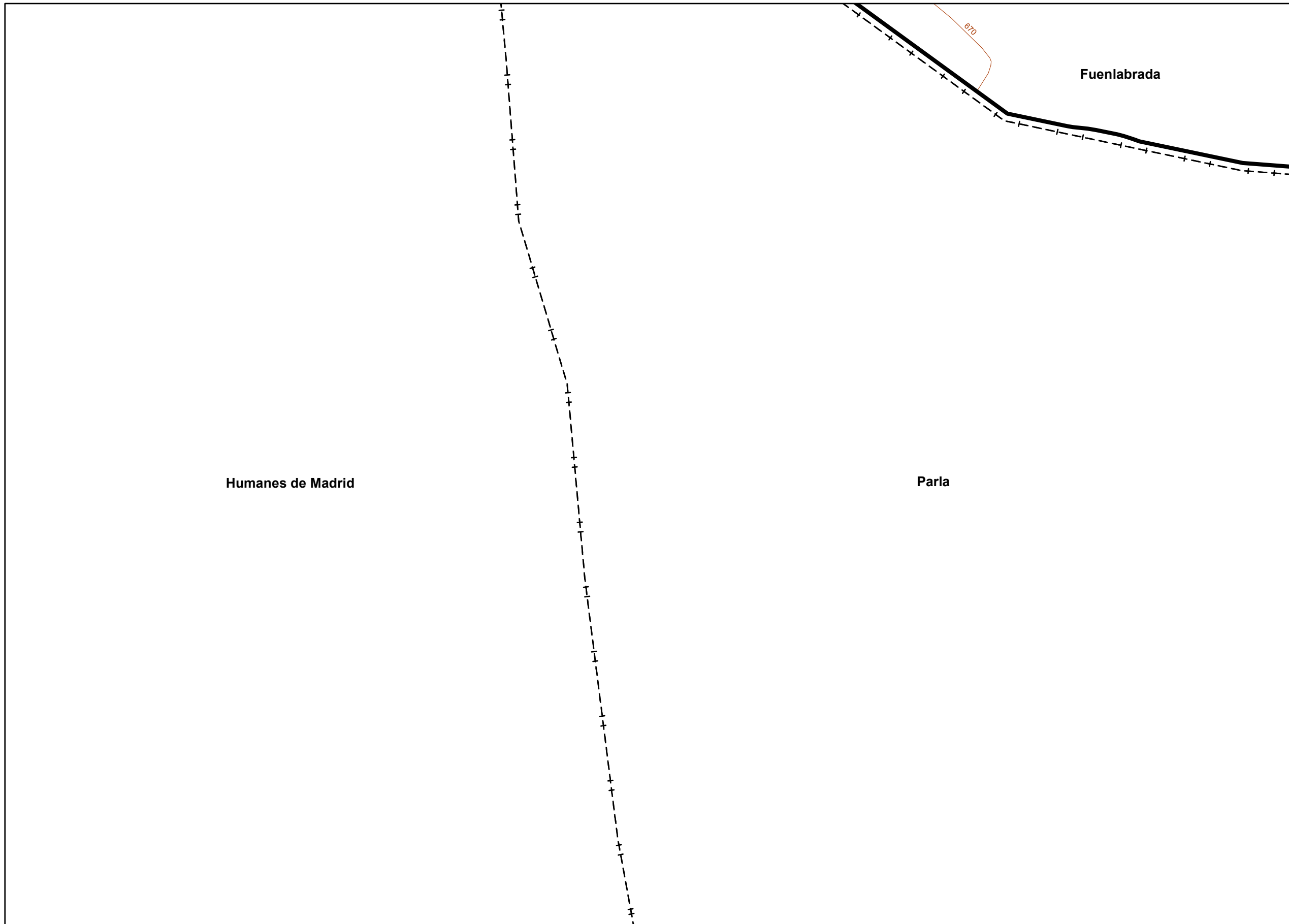
LEYENDA TEMÁTICA

- Zonas acústicas**
- A : Residencial
 - B : Industrial
 - C : Recreativo
 - D : Terciario
 - E : Sanitario y docente
 - F : Infraestructura
 - G : Espacios naturales

- Tipos de edificio**
- Usos Residencial
 - Usos sanitario o docente
 - Usos industrial o comercial

- Elementos cartográficos**
- Límite de la Aglomeración
 - Límites Municipales
 - Límite Provincial
 - Curvas de Nivel
 - Carreteras Principales
 - Hidrografía





UNIDAD DE MAPA
FUENLABRADA

Objetivos de Calidad Acústica

Tipo de área acústica	Índices de ruido		
	L _d	L _e	L _n
e Docente/Sanitario/Cultural	60	60	50
a Residencial	65	65	55
d Terciario/Turístico	70	70	65
c Recreativo	73	73	63
b Industrial	75	75	65
f Infraestructura	--	--	--

LEYENDA TEMÁTICA

Zonas acústicas

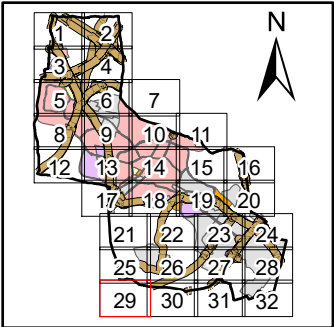
- A : Residencial
- B : Industrial
- C : Recreativo
- D : Terciario
- E : Sanitario y docente
- F : Infraestructura
- G : Espacios naturales

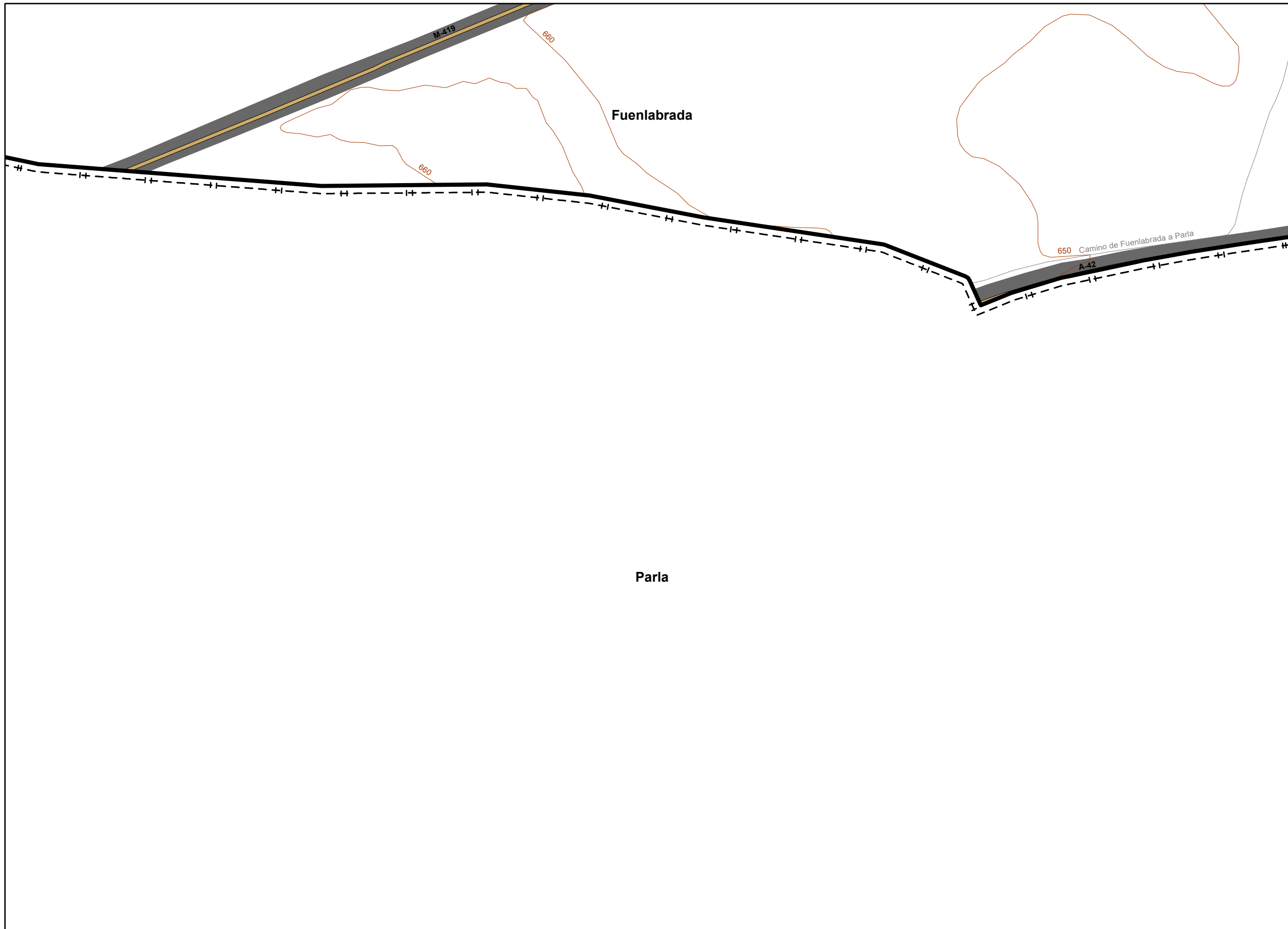
Tipos de edificio

- Uso Residencial
- Uso sanitario o docente
- Uso industrial o comercial

Elementos cartográficos

- Límite de la Aglomeración
- Límites Municipales
- Límite Provincial
- Curvas de Nivel
- Carreteras Principales
- Hidrografía





UNIDAD DE MAPA
FUENLABRADA

Objetivos de Calidad Acústica

Tipo de área acústica	Índices de ruido		
	L _d	L _e	L _n
e Docente/Sanitario/Cultural	60	60	50
a Residencial	65	65	55
d Terciario/Turístico	70	70	65
c Recreativo	73	73	63
b Industrial	75	75	65
f Infraestructura	--	--	--

LEYENDA TEMÁTICA

Zonas acústicas

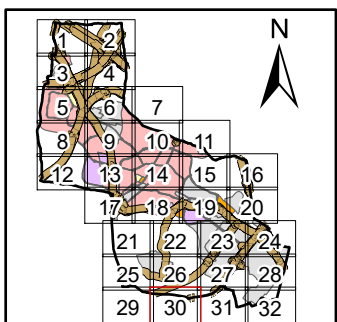
- A : Residencial
- B : Industrial
- C : Recreativo
- D : Terciario
- E : Sanitario y docente
- F : Infraestructura
- G : Espacios naturales

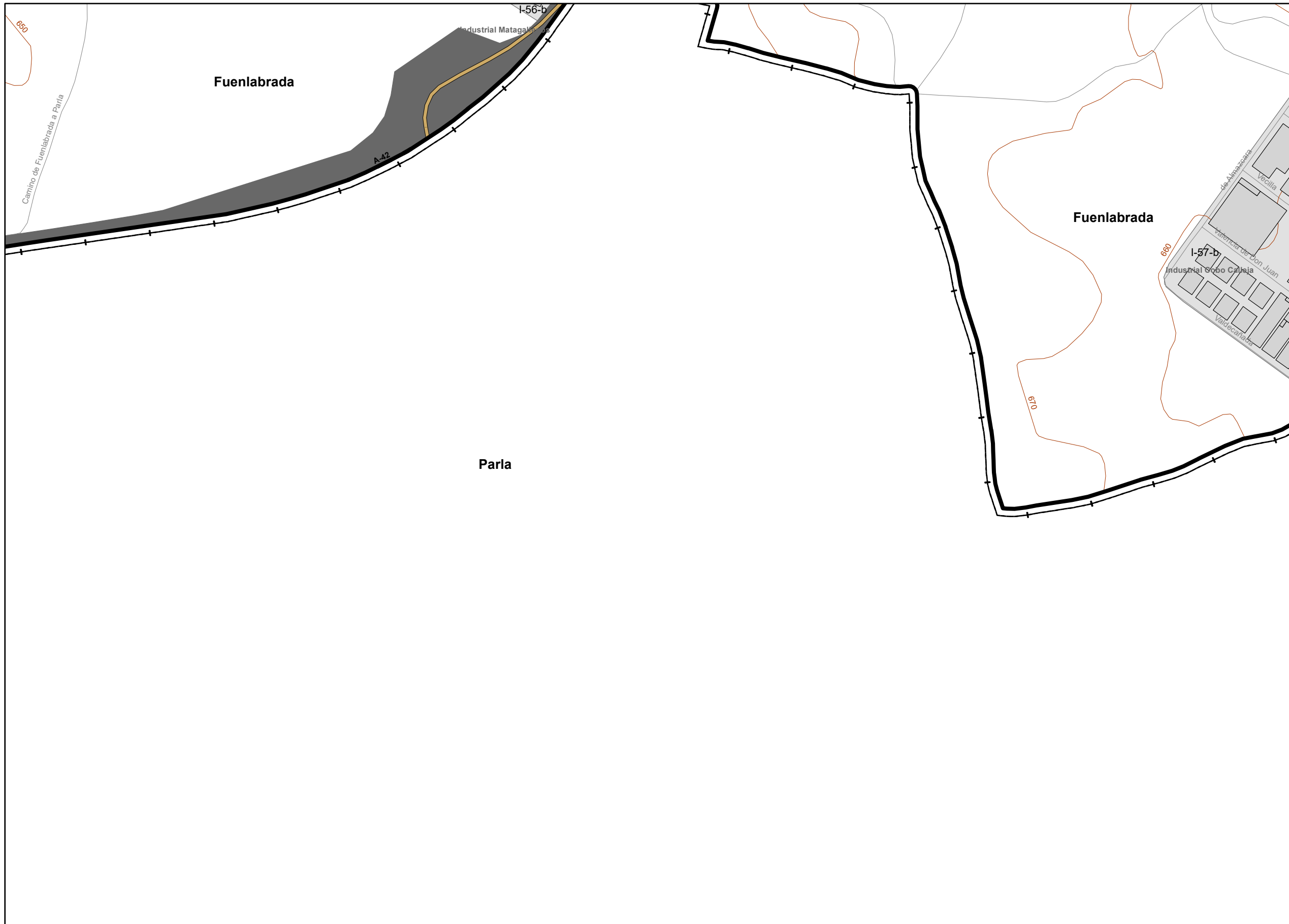
Tipos de edificio

- Uso Residencial
- Uso sanitario o docente
- Uso industrial o comercial

Elementos cartográficos

- Límite de la Aglomeración
- Límites Municipales
- Límite Provincial
- Curvas de Nivel
- Carreteras Principales
- Hidrografía





UNIDAD DE MAPA
FUENLABRADA

Objetivos de Calidad Acústica

Tipo de área acústica	Índices de ruido		
	L _d	L _e	L _n
e Docente/Sanitario/Cultural	60	60	50
a Residencial	65	65	55
d Terciario/Turístico	70	70	65
c Recreativo	73	73	63
b Industrial	75	75	65
f Infraestructura	--	--	--

LEYENDA TEMÁTICA

Zonas acústicas

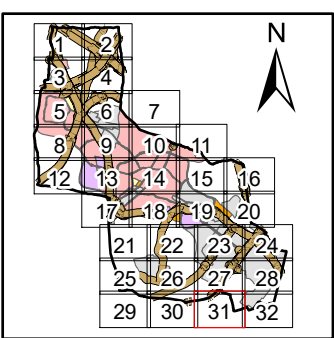
- A : Residencial
- B : Industrial
- C : Recreativo
- D : Terciario
- E : Sanitario y docente
- F : Infraestructura
- G : Espacios naturales

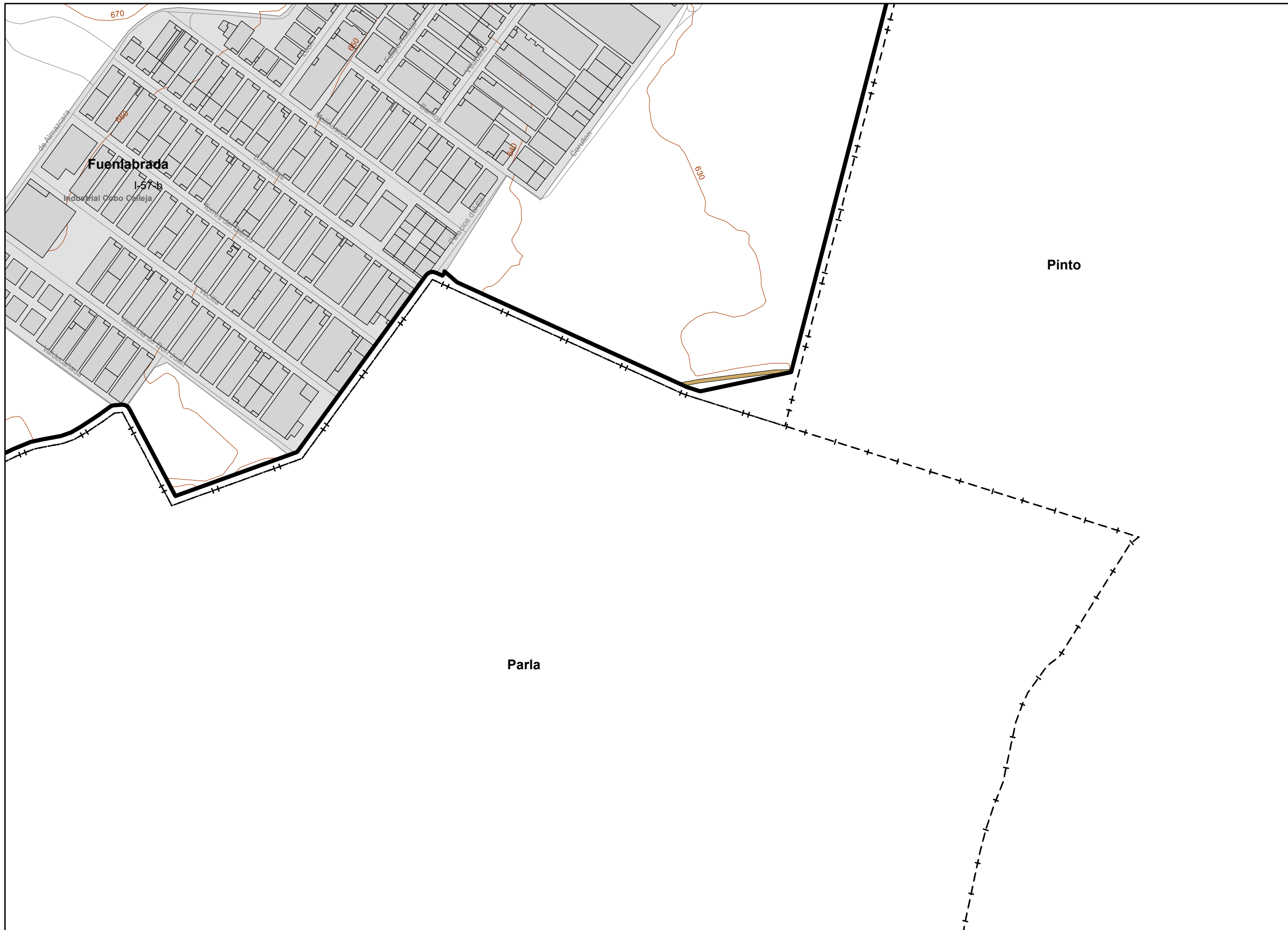
Tipos de edificio

- Uso Residencial
- Uso sanitario o docente
- Uso industrial o comercial

Elementos cartográficos

- Límite de la Aglomeración
- Límites Municipales
- Límite Provincial
- Curvas de Nivel
- Carreteras Principales
- Hidrografía





UNIDAD DE MAPA
FUENLABRADA

Objetivos de Calidad Acústica

Tipo de área acústica	Índices de ruido		
	L _d	L _e	L _n
e Docente/Sanitario/Cultural	60	60	50
a Residencial	65	65	55
d Terciario/Turístico	70	70	65
c Recreativo	73	73	63
b Industrial	75	75	65
f Infraestructura	--	--	--

LEYENDA TEMÁTICA

Zonas acústicas

- A : Residencial
- B : Industrial
- C : Recreativo
- D : Terciario
- E : Sanitario y docente
- F : Infraestructura
- G : Espacios naturales

Tipos de edificio

- Uso Residencial
- Uso sanitario o docente
- Uso industrial o comercial

Elementos cartográficos

- Límite de la Aglomeración
- Límites Municipales
- Límite Provincial
- Curvas de Nivel
- Carreteras Principales
- Hidrografía

